

मिक्लाजुङ गाउँपालिका मोरङ

वस्तुगत विवरण

(MIKLAJUNG RURAL MUNICIPALITY PROFILE)



तत्कालिन गाउँ कार्यपालिकाको कार्यालय मोरङ : पत्रोढो कोराव



मिक्लाजुङ्ग गाउँपालिकाको पार्श्वचित्र

(Miklajung Rural Municipality profile)

प्रकाशित कति

मिक्लाजुङ्ग गाउँ कार्यपालिकाको कार्यालय

मधुमल्ला, मोरङ

२०७३



नेपालको नक्सा

प्रकाशित कृति

मिक्लाजुङ्ग गाउँपालिकाको पार्श्वचित्र २०७३

प्रकाशन वर्ष

२०७४

सर्वाधिकार

मिक्लाजुङ्ग गाउँ कार्यपालिकाको कार्यालय, मधुमल्ला मोरङ

email: miklajungaupalika@gmail.com

Facebook/miklajungaupalika



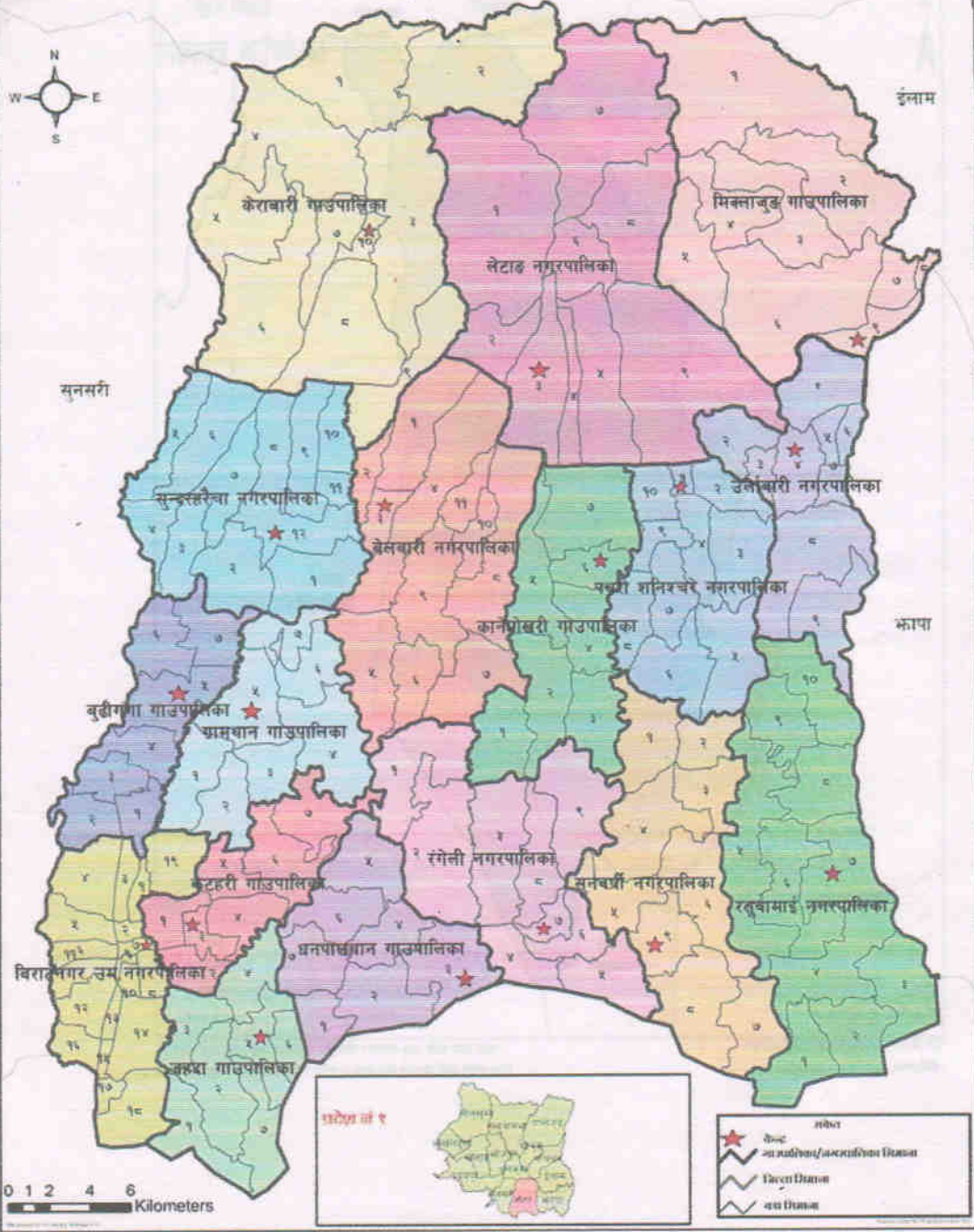
नेपालको नक्सा

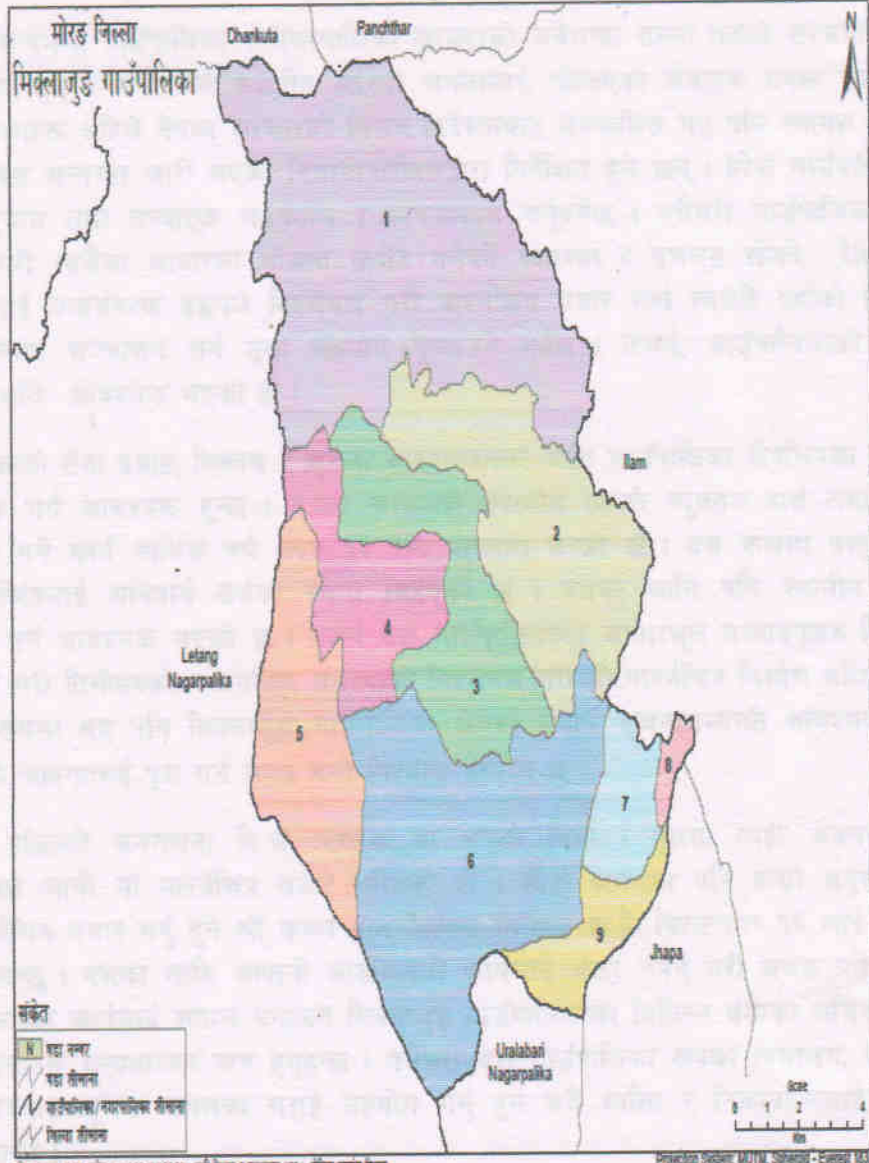


मोरङ जिल्ला

धनकुटा

पाँचथर





संकेत
 [N] वडा नम्बर
 [---] वडा सीमा
 [---] नगरपालिका/नगरपालिका सीमा
 [---] विद्यालय

Scale
 0 1 2 4
 Km

Projection System: UTM, Spheroid: Everest 1830
 LINC, 2016

मोरङ जिला
 मिकलाजुङ गाउँपालिका, मोरङ



भूमिका

नेपालको सन्दर्भमा गाउँपालिका र नगरपालिका सरकारको सबैभन्दा तल्लो तहको संरचना हुन् । यी स्थानीय सरकार हुन् । यिनीहरूले स्थानीय स्तरमा जनतालाई तोकिएका सेवाहरू प्रवाह गर्दछन् । नेपालका गाउँपालिकाहरू अहिले नेपाल सरकारको विशेष निर्देशनबाट सञ्चालित भए पनि स्वायत्त शासन ऐन २०७४ तथा यस अन्तर्गत जारी भएका नियामावलीहरूद्वारा निर्देशित हुने छन् । हरेक गाउँपालिकाले आफ्नो तहको सूचना तथा तथ्याङ्क सङ्कलन र व्यवस्थापन गर्नुपर्नेछ । यसैगरी गाउँपालिकाहरूले पार्श्वचित्र तयार गरी त्यसैका आधारमा योजना छनोट गर्नुपर्ने व्यवस्था र प्रचलन रहेको देखिन्छ । सङ्कलित सूचनालाई यथार्थपरक ढङ्गले विश्लेषण गरी पार्श्वचित्र तयार गर्दा त्यसले यहाँको विकास निर्माणका क्रियाकलाप सञ्चालन गर्न ठूलो सहयोग पुऱ्याउने गर्दछ । तसर्थ, गाउँपालिकाको लागि पार्श्वचित्र निर्माण अति आवश्यक भएको हो ।

गाउँपालिकाको सेवा प्रवाह, विकास र सूचना व्यवस्थापनका लागि गाउँपालिका क्षेत्रभित्रका सम्पूर्ण सूचना अध्यावधिक गर्न आवश्यक हुन्छ । नेपाल सरकारले स्थानीय तहको न्यूनतम शर्त तथा कार्य सम्पादनको मापन गर्ने कार्य आर्थिक वर्ष ०६५/६६ देखि शुरुवात गरेको छ । यस क्रममा वस्तुस्थिति विवरण वा पार्श्वचित्रलाई अनिवार्य सर्तको रूपमा लिइएको छ । यसका लागि पनि स्थानीय तहले पार्श्वचित्र निर्माण गर्न आवश्यक भएको छ । तसर्थ यस गाउँपालिकाको आधारभूत तथ्याङ्कहरू विभिन्न स्रोतबाट सङ्कलन गरी तिनीहरूको अद्यावधिक अवस्थाको विश्लेषण गरी यो पार्श्वचित्र निर्माण गरिएको छ । यसले आंशिक रूपमा भए पनि मिक्लाजुङ्ग गाउँपालिका क्षेत्रको यथार्थ सूचनासम्बन्धी आवश्यकता र सरोकारवालाहरूको चाहनालाई पूरा गर्न सक्छ भन्ने विश्वास लिएको छु ।

नेपालमा पछिल्लो जनगणना वि.सं. २०६८ मा भएको थियो । मूलतः त्यही जनगणनाको तथ्याङ्कलाई आधार मानी यो पार्श्वचित्र तयार गरिएको हो । छोटो समयमा पनि हाम्रो अनुरोधलाई स्वीकार गरी पार्श्वचित्र तयार गर्नु हुने श्री कमन इन्टरनेशनल मिडिया प्रा.लि.विराटनगर १६ लाई विशेष धन्यवाद दिन चाहान्छु । यसका लागि आफ्नो कार्यालयको कामलाई असर नपर्ने गरी अथक परिश्रमका साथ सूचना संकलनको कार्यलाई सफल बनाउने मिक्लाजुङ्ग गाउँपालिकाका विभिन्न वडाका सचिवहरू र अन्य कर्मचारी साथीहरू धन्यवादका पात्र हुनुहुन्छ । यसैगरी यस गाउँपालिका क्षेत्रका विद्यालय, स्वास्थ्य संस्था र अन्य क्षेत्रबाट सूचना उपलब्ध गराई सहयोग गर्नु हुने सबै व्यक्ति र निकायहरूलाई समेत धन्यवाद दिन चाहान्छु ।

अन्तमा यो वस्तुस्थिति विवरण मिक्लाजुङ्ग गाउँपालिकाको स्रोत र साधनले भ्याएसम्म त्रुटिरहित बनाउन प्रयास गरिएको छ । यति गर्दा गर्दै पनि केही कमजोरी भेटिएमा आगामी दिनमा क्रमिक रूपमा सुधार गर्दै जाने कुरामा विश्वास दिलाउन चाहान्छु । सम्बन्धित सबै सरोकारवाला पक्षले यसमा देखिएका कमीकमजोरी औँल्याई दिई सकारात्मक सहयोग गरिदिनुहुन समेत अनुरोध गर्दछु ।

प्रभा अर्याल
कार्यकारी अधिकृत/प्रमुख
मिक्लाजुङ्ग गाउँपालिका, मोरङ



हार्दिक कृतज्ञता

प्रत्येक गाउँ र नगरको विकास विना मुलुकको समग्र विकास संभव छैन । नेपालमा २०१३ सालदेखि योजनाबद्ध विकासको थालनी भएको पाइन्छ । जिल्ला, नगर र गाउँ तहको विकास प्रक्रिया धेरै पछिदेखि मात्र सुरु भएको हो । विगतमा स्थानीय स्वायत्त शासन ऐन २०५५ ले नगरपालिका र गाउँ विकास समितिको वार्षिक तथा आवधिक योजना तर्जुमा सम्बन्धी व्यवस्था गरेको थियो । पछिल्लो पटक नेपाल सरकारले मिति २०७४ बैशाख २६ गते एक निर्देशन जारी गर्दै प्रत्येक नगरपालिका र गाउँपालिकाले आफ्नो कार्यक्षेत्रको विकासका निम्ति वडास्तरीय वस्तुगत विवरण संकलन गरी वस्तुस्थिति देखिने गरी पार्श्वचित्र बनाउनुपर्ने निर्देशन गरेको छ । ऐननियम र निर्देशनको ठोस कार्यान्वयनको अभावमा कतिपय स्थानीय तहले आवधिक योजना निर्माण गरी सन्तुलित विकास गर्ने प्रयास गर्न सकेका छैनन् । विकासलाई हेर्ने परम्परागत दृष्टिकोणमा विकास भन्नु केवल भौतिक पूर्वाधारमा सकारात्मक परिवर्तन हुनु हो, यसबाट सन्तुलित विकास हुनसक्छ भन्ने मान्यता रही आएको छ ।

विकास प्रक्रियालाई पनि लागत-लाभको सिद्धान्तका आधारमा अधि बढाउन सकेमा त्यसको प्रतिफल सकारात्मक हुने गर्दछ । यसका लागि सम्बन्धित क्षेत्रको बृहत सूचना विश्लेषण हुन जरुरी हुन्छ । विना सूचना र तथ्याङ्कको भरमा निर्माण गरिएको योजना र लिएको नीतिले न्यायोचित र सन्तुलित विकास गर्न सक्दैन । स्थानीय तह जनताको घरदैलोमा सेवा प्रवाह गर्ने सरकारको एकाई हो । जग बलियो नबनाई घर मजबुत हुँदैन । स्थानीय तहको साधन, स्रोत र क्षमताको व्यवस्थापन सुदृढ नगरेसम्म केन्द्रीय सरकारले पनि क्षमताअनुसार काम गर्न सक्दैन । अनि गाउँपालिकाको विकास प्रक्रिया अनुमान र पहुँचको भरमा सञ्चालन परिस्थिति सिर्जना हुनपुग्दछ ।

प्रस्तुत पार्श्वचित्र तयार पार्ने क्रममा यथार्थ र वास्तविक सूचना सङ्कलन हुन सकोस् भन्ने अभिप्रायले जनगणनाबाट प्राप्त तथ्याङ्क बाहेक अन्य तथ्याङ्कहरु परख गरेर मात्र समावेश गरिएको छ । यसले तथ्याङ्क आम नेपाली जनताको समग्र विकास र उत्थानको लागि हो भन्ने भावनाको विकास गराउँछ । अजैबाट यस गाउँपालिकाको सूचनाको आधारस्तम्भ तयार भएको छ । सूचना संकलन, विश्लेषण र प्रवाहमा एकद्वार प्रणालि विकसित भई नसकेको वर्तमान अवस्थामा कतिपय सूचनाहरू अन्य निकाय वा संस्थाले गरेको विश्लेषणसँग मेल नखाने हुनसक्दछ । विभिन्न कठिनाइका बाबजुद पनि यस मिक्लाजुङ्ग गाउँपालिकाले गाउँको पार्श्वचित्र निर्माण गर्ने कार्य सम्पन्न गरेको छ । यो अत्यन्तै प्रशंसनीय कार्य हो । तसर्थ, पार्श्वचित्र निर्माणका लागि विश्वास गरी जिम्मा दिने मिक्लाजुङ्ग गाउँपालिकाका कार्यकारी अधिकृत श्री प्रभा अर्याल, वडा सचिवहरू तथा गाउँपालिकाबासी सबैलाई हृदयदेखि नै धन्यवाद दिन चाहन्छु ।

केशव सापकोटा

निर्देशक

कमन इन्टरनेशनल मिडिया प्रा.लि.

विराटनगर-१६

Final Copy



मिक्लाजुङ्ग गाउँपालिकाको संक्षिप्त परिचय

१. राजनैतिक तथा प्रशासनिक सिमाना

पूर्व तर्फ:	इलाम र भ्वापा जिल्ला
पश्चिम तर्फ:	लेटाङ्ग नगरपालिका
उत्तर तर्फ :	धनकुटा र पाँचथर जिल्ला
दक्षिण तर्फ:	उर्लावारी नगरपालिका

२. राजनैतिक तथा प्रशासनिक विभाजन

वडा नं.	समावेश भएका साविकका गाविसहरू	साविक वडा नं.	कैफियत
१	रमितेखोला	१-९	
२	टाँडी	१,६,७	
३	टाँडी	२,८,९	
४	टाँडी	३-५	
५	जाँते	३,४	
६	मधुमल्ला	४,५	
७	मधुमल्ला	२	
८	मधुमल्ला	३	
९	मधुमल्ला	१,६	

३. भौगोलिक अवस्था/उपयोग तथा क्षेत्रफल

भौगोलिक अवस्था:	धेरै पहाड र थोरै भावर तथा तराई
क्षेत्रफल:	१५८.९८ वर्ग कि.मी.
कृषियोग्य जमिन	२६२० हेक्टर
कृषि क्षेत्र:	५५ प्रतिशत
गैरकृषि क्षेत्र:	४५ प्रतिशत
सहकारी संस्थाका सदस्य	८,७३५ जना
समुद्र सतहदेखिको उचाई	७५ देखि २४१० मिटर
तापक्रम	८ देखि ३४ डिग्री
औसत वर्षा	१०७० मिलिमिटर

४. जनसंख्या

	२०६८ साल	२०७४ साल
घरपरिवार संख्या :	६४१७	
कुल जनसंख्या:	२८७०८	२९४४४
महिला:	१५५४९	१५९४८
पुरुष:	१३१५९	१२९५६
जनसंख्या दोब्बर हुन लाग्ने समय	१६४ वर्ष	
३ वर्षभन्दा कमको संख्या	२०७२ जना	
आदिवासी जनजाति	१६३३८ जना	
दलित	३०७९	

मधेशी पिछडावर्ग
अन्यजातजाति

४१०

८८८१

जनसंख्या वृद्धिदर

०.४२ प्रतिशत

लैङ्गिक अनुपात

८४.६३ जना

प्रथम विवाह गर्दाको उमेर

२१.७८ पुरुष

प्रथम विवाह गर्दाको उमेर

१८.४२ महिला

५. शैक्षिक स्थिति

कुल साक्षरता:

७७.६७ %

पुरुष

८४.१२ %

महिला

७२.३४ %

आदिवासी जनजाति

७७.२७ %

दलित वर्ग

७०.७० %

मधेशी पिछडावर्ग

७६.९६ %

अन्य जात

८०.८१ %

६. घरको अवस्था

खरको छाना भएको घर

८८५ घर

जस्तापाताले छाएको घर

५२८५

छत ढलाई भएको

१५७



विषयसूची

परिच्छेद एक

वस्तुगत विवरण तयारीको परिचय

- पृष्ठभूमि
- मुख्य उद्देश्यहरू
- महत्व
- प्रयोग गरिएका विधिहरू
- सूचनाहरू विश्लेषण र प्रस्तुतिकरण
- वस्तुगत विवरणको सिमा

१
२
३
३
३
३

परिच्छेद दुई

मिक्लाजुङ्ग गाउँपालिकाको परिचय

- ऐतिहासिक पृष्ठभूमि
- नामकरण
- अवस्थिति
- सिमाना
- क्षेत्रफल
- भौगोलिक स्वरूप
- हावापानी र तापक्रम
- वनजंगल र वन्यजन्तु
- स्थानीय चाडपर्व तथा जात्रा र मेलाहरूको विवरण
- पर्यटकीय स्थलहरूको विवरण

५
५
६
६
६
६
६
६
६
५

परिच्छेद तीन

आधारभूत तथ्यांक विश्लेषण

खण्ड एक

व्यक्तिगत विवरण

- जनसंख्याको विवरण
- जनसंख्या प्रक्षेपण
- लिङ्गानुसार घरमूली
- समूहगत उमेरको जनसंख्या
- उमेर समूह तथा लिंगानुसारको जनसंख्या
- जातिगत जनसंख्या
- जातिगत समूहको जनसंख्या
- मातृभाषा अनुसारको जनसंख्या
- धर्मानुसारको जनसंख्या
- साक्षरता
- जातिगत समूहको साक्षरता
- उत्तीर्ण गरेको तह
- वैवाहिक अवस्था
- अशक्तता

९
१०
११
१२
१४
२२
२४
२६
२७
३०
३१
३२
३५
३७

खण्ड दुई

घरायसी तथा पारिवारिक विवरण

- घरको स्वामित्व र किसिम

३९



घरको छाना	४१
साधन र सुविधाको प्रयोग	४१
खानेपानी	४२
इन्धनको स्रोत	४३
सौचालयको व्यवस्था	४५
महिलाका नाममा घर जग्गा	४५
खण्ड तीन	
विविध विवरणहरू	
अपाङ्गता परिचयपत्र लिएका	४६
खाद्यान्न आत्मनिर्भरताको अवस्था	४६
परिवारको स्वामित्वमा रहेको जग्गाजमिनसम्बन्धी विवरण	४६
आव २०७२।७३ को पञ्जिकरणको विवरण	४७
आव २०७२।७३ को नागरिकता तथा अन्य सिफारिस	४७
सामाजिक सुरक्षा भत्ता पाउने विवरण	४८
शैक्षिक संस्था विवरण	४८
विश्वविद्यालय तथा कलेजहरु	४८
विद्यालयमा अध्ययन गरिरहेका छात्रछात्राको विवरण	४८
बालविकास केन्द्रको विवरण	४९
बालसन्जालको अवस्था	४९
विद्यालयमा शौचालयको विवरण	४९
तहगत शिक्षक विवरण	५०
विद्यमान स्वास्थ्य सेवाहरू	५०
खोपसेवाको विवरण	५१
खोपसेवा छोड्ने बालबालिकाको अवस्था	५१
विगत ३ वर्षको पोषणको अवस्था	५२
कामदारका रूपमा बाहिर गएका बालबालिका	५२
श्रमिक बालबालिकाको प्रकार	५२
स्वास्थ्यसम्बन्धी सूचकांक	५२
बालकलवहरूको विवरण	५३
जन्मदर्ता भएका बालबालिकाको संख्या	५३
महिला हिंसासम्बन्धी विवरण	५३
बातावरण तथा सरसफाई	५३
फोहरमैला व्यवस्थापन	५४
कृषिसेवा केन्द्र	५४
पशुसेवा केन्द्र	५४
हुलाक सेवाकेन्द्र	५४
गाउँपालिकाका हालका भवनहरू	५४
बस पार्क र बस स्टेन्ड	५५
सिंचाईको स्रोत	५५
तालतलैया र प्राकृतिक पोखरीको नाम	५५
टाढाको वस्तिबाट गाउँपालिकामा पुगिने अनुमानित समय	५५
बैंक तथा वित्तीय संस्था	५६
खुल्ला क्षेत्र	५७
चल, अचल सम्पत्ति	५७
धार्मिक स्थलको नाम	५८

परिच्छेद एक

वस्तुगत विवरण निर्माणको परिचय

पृष्ठभूमि

नेपाल सरकारले जनताको घरदैलोसम्म सरकारी सेवा र सुविधा पुऱ्याउने उद्देश्यले गाउँपालिकाहरू गठन गरेको हो । केन्द्रकृत सेवा सुविधा गाउँपालिकासम्म विकेन्द्रकृत हुँदा सरकारी सेवा लिन केन्द्रसम्म धाउनुपर्ने बाध्यताबाट जनताले उन्मुक्ति पाएका छन् । लोकतान्त्रिक पद्धतिमा यस्तो सेवा आफ्नो गाउँघरमा नै पाउन जनताको नैसर्गिक अधिकार पनि हो । यतिमात्र नभएर आफ्नो गाउँपालिका भित्रका समूचित सूचनाहरू पाउने अधिकार पनि सबै नागरिकको रहेको हुन्छ । गाउँपालिकाको वस्तुगत विवरण तयारीबाट गाउँभित्रका सूचनाहरू एकतृत हुने र प्रवाह गर्न शरल हुने भएकाले यो वस्तुगत विवरण तयार गरिएको हो ।

हाल भरखरै गाउँपालिका र नगरपालिकाहरू घोषणा हुँदा पुराना गाउँ विकास समिति र नगरपालिकाको संरचनामा व्यापक हेरफेर भएको छ । तसर्थ ती क्षेत्रमा विकास निर्माणका कार्य सन्चालन गर्नका लागि तथ्यांकहरूको अभाव छ । गाउँपालिका र नगरपालिकामा योजना निर्माणका लागि तथा विकास निर्माणका कार्य गर्न यथार्थ सूचनाको आवश्यकता पर्दछ । तर घरधुरी सर्वेक्षणबाट प्राथमिक तथ्यांक संकलन गरी सूचना प्रवाह गर्न ठूलो खर्च र बर्षौंको समय लाग्ने गर्दछ । यस्तो अवस्थामा छोटो समयमा तथा कम खर्चमा तत्कालका आवश्यकता पूरा गर्ने उद्देश्यले जनगणना २०६८ को प्रतिवेदनलाई आधार मानेर यो पाश्वर्चित्र निर्माण गरिएको छ । यसले तत्कालका लागि योजनाहरू सन्चालन गर्न शरल हुने छ ।

सामान्य अर्थमा कुनै पनि व्यक्ति, संस्था, घटना, प्रक्रिया वा चिजबिजका बारेको तथ्य वा विस्तृत विवरणलाई सूचना भनिन्छ । सूचना गाउँपालिकाहरूका विविध प्रकारका जानकारी दिने विषयवस्तु हुन् । सूचनाहरू संकलनका आधारमा दुई प्रकारका हुन्छन्, जुन प्राथमिक र द्वितीयक सूचना हुन् । प्राथमिक सूचना संकलनकर्ता आफैले सम्बन्धित क्षेत्रमा गएर संकलन गर्दछ भने अरूले संकलन गरेर प्रयोग गरेका सूचनालाई द्वितीयक सूचना भनिन्छ । सूचनाहरूलाई संकलन, प्रशोधन (तालिकीकरण, व्याख्या वा विश्लेषण) तथा प्रकाशन गर्ने सम्मका सम्पूर्ण कार्यहरू सूचना व्यवस्थापन अर्न्तगत पर्दछन् । आवश्यकता अनुसार चाहिएको मात्रामा र समयमा सूचना प्राप्त गर्न सकियोस् भन्ने उद्देश्यले सूचना व्यवस्थापन गरिन्छ । व्यवस्थित गरिएको सूचनालाई आवश्यक मात्रामा निकाल्न र प्रयोग गर्न सकिने हुनु पर्दछ । सूचना व्यवस्थापन नगरी सबै वा अनावश्यक मात्रामा प्रस्तुत गर्नाले मुख्य विषय छुट्ने वा ओभरलमा पर्ने सम्भावना हुन्छ । सूचना व्यवस्थापनबाट यसमा हुनसक्ने त्रुटीमा पनि कमी आउने गर्दछ ।

गाउँको विकास, निर्माण र सार्वजनिक सेवा प्रवाह गर्नका लागि यथार्थपरक सूचनाको आवश्यकता पर्दछ । साथै गाउँपालिका भित्रका सूचना संकलन र तिनको व्यवस्थापन गर्ने जिम्मेवारी पनि गाउँपालिकाको नै हुने गर्दछ । तर हालसम्म भरखरै घोषणा भएका गाउँपालिकाहरूको वस्तुगत विवरण तयारीका लागि स्पष्ट तथा एउटै खाका तयार भएको पाइँदैन । तसर्थ अलगअलग गाउँपालिका तथा नगरपालिकाले तयार गरेका वस्तुगत विवरणको ढाँचामा पनि एकरूपता पाउन सकिँदैन । वास्तवमा यस वस्तुगत विवरणको एउटा खाका तयार पारी त्यसैको आधारमा आवश्यक सूचना प्रवाह गर्ने कार्यलाई महत्व दिइएको छ । यसलाई निश्चित खाका तयार पारी त्यसैको परिधिभित्र रहेर तयार पारिएको छ । यसमा तथ्यांकको शुद्धताका लागि अनेक प्रकारका विधिहरू प्रयोग गरिएका छन् । प्रस्तुत वस्तुगत विवरण तयारीमा

द्वितीयक र प्राथमिक तथ्यांकका साथमा जनगणना २०६८ को प्रतिवेदनलाई पनि आधार मानिएको छ । साथै वन, पशु, भूमिसुधार, स्वास्थ्य, भेटेनरी र अन्य विभिन्न क्षेत्रगत कार्यालयका सूचना र प्रतिवेदनहरूको संकलन र अध्ययन गरी यस वस्तुगत विवरणलाई पूर्णता दिने प्रयास गरिएको छ ।

प्रस्तुत वस्तुगत विवरणले गाउँको समग्र सूचना दिने हुँदा यसले गाउँको समस्त विकासका लागि योजना निर्माण गर्न सहयोग पुराने मान्यता छ । साथै गाउँको समग्र सूचना आवश्यक पर्ने जिज्ञासु र अध्ययन अनुसन्धानकर्तालाई पनि यस वस्तुगत विवरणले आवश्यक सूचना प्रवाह गर्ने विश्वास गरिएको छ ।

मुख्य उद्देश्यहरू

गाउँपालिकाको वस्तुगत विवरण अध्ययन या पाश्वर्चित्र निर्माणबाट आवश्यकता अनुसारका सूचना एकतृत हुने तथा तिनीहरूलाई प्रवाह गर्न सकिने हुन्छ । यसका साथमा यस वस्तुगत विवरण निर्माण कार्यका मुख्य उद्देश्यहरू निम्नानुसार छन् ।

- गाउँपालिकाको सूचनासम्बन्धी तत्कालको अभावलाई पूरा गर्ने ।
- गाउँपालिकाको वास्तविक र सही सूचना संकलन गरी व्यवस्थापन गर्ने ।
- गाउँपालिकाका तथ्यांकहरू आवश्यकताअनुसार सम्बद्ध निकायलाई उपलब्ध गराउने ।
- गाउँपालिका भित्रका स्रोत, साधन र शीपको पहिचान गरी त्यसको सदुपयोग गर्ने तथा सम्भावित जोखिमहरूबाट बच्ने उपायहरूको खोजी गर्ने ।
- योजना छनौट पछि प्राथमिकता निर्धारणका लागि आधार तयार पार्ने ।
- स्थानीय विकासका लागि नवीन सौँच र चिन्तनको सम्भावनाका लागि मार्ग प्रशस्त गर्ने ।
- आवश्यक हुने निकाय र व्यक्तिलाई छिटो र छरितो ढङ्गमा सूचना उपलब्ध गराउने ।

प्रस्तुत वस्तुगत विवरण तयारीका मुख्य उद्देश्यहरूमा सूचनाको व्यवस्थापन गरी आवश्यकता अनुसार लिपिबद्ध गर्ने र प्रयोगमा ल्याउने विषयवस्तु पर्दछन् । विकास निर्माणका कार्यसँग समन्वय गरी स्थानीय मानिसहरूलाई सेवा सुविधा उपलब्ध गराउन पनि यी सूचनाहरू उपयोगी हुने छन् । यिनीहरूलाई वेबसाईटमा अपलोड गरी राख्नाले यस्ता सूचनाहरू विश्वका कुनै पनि कुनामा बसेर सहज रूपमा प्राप्त गर्न सकिने छन् ।

महत्व

विकासका प्रतिफलहरू स्थानीय जनता समक्ष पुऱ्याउन र सबै वर्गका मानिसहरूले उपभोग गर्न सक्ने वातावरणको श्रृजना गर्नका लागि स्थानीय तहको वास्तविक वस्तुस्थिति उजागर गर्न आवश्यक हुने गर्दछ । आजको विश्वव्यापीकरणको युगमा समय सापेक्ष ढङ्गले समानुपातिक विकासका प्रकृयाहरू अगाडि बढाउन सम्बन्धित क्षेत्रको वस्तुगत र विश्लेषणात्मक अध्ययन हुनु जरूरी पर्दछ । यस अध्ययनले सम्बन्धित क्षेत्रको वास्तविक वस्तुस्थिति पहिचान गरी भावि विकास योजना र रणनीतिहरू तर्जुमा गर्न तथा विकासका विभिन्न प्रकारका क्रियाकलापहरू संचालन गर्न विशेष महत्व राख्ने स्पष्ट छ । यसका अतिरिक्त प्रस्तुत वस्तुगत विवरण सम्बन्धित क्षेत्रका संस्था एवं अनुसन्धानकर्ता, योजनाकार, विकासका चिन्तक र समाजसेवी लगायत जिज्ञाशु महानुभावहरूलाई समेत उपयोगी हुने भएकोले प्रस्तुत वस्तुगत विवरण तयारी कार्य महत्वपूर्ण रहेको छ । तसर्थ यस गाउँपालिकाको पाश्वर्चित्र निर्माण गर्ने कार्य गरिएको हो ।

प्रयोग गरिएका विधिहरू

गाउँपालिकाको वस्तुगत विवरणको ढाँचा तयारीका लागि विगतमा तयार भएका विभिन्न वस्तुगत विवरणहरूको अध्ययन, सहस्राब्दी विकास लक्ष्यका सूचकहरूको अध्ययन, जिल्ला सूचना व्यवस्थापन सम्बन्धी दिग्दर्शन र विगतमा तयार पारिएका गाउँ विकास योजना तर्जुमा मस्यौदा निर्देशिका आदि सामग्रीहरूको अध्ययन गरिएको छ। यसका साथै यस क्षेत्रका विज्ञहरूसँग गरेको परामर्शलाई पनि आधार लिएर अध्ययन विधि निर्धारण गरिएको छ। यसरी पार्श्वचित्र तथा सूचना संकलनको विधि निर्धारण गरेपछि तथ्यांक या सूचना संकलन गर्ने तथा अनुसन्धानात्मक ढङ्गमा त्यसलाई विश्लेषण तथा प्रस्तुतिकरण गर्ने कार्य गरिएको छ। यसबाट सूचनाहरूको सत्यतामा अभिवृद्धि भएको छ भने दोहोरोपना पनि हटेर गएको छ। यहाँ प्रस्तुत सूचनाहरू जनगणना २०६८ को प्रतिवेदन तथा स्थलगत अध्ययनबाट पनि संकलन गरिएका छन्। सम्बन्धित क्षेत्रको अवलोकन गर्ने, छलफल गर्ने तथा छनौट भएका सम्बद्ध व्यक्तिहरूलाई प्रश्नावली भराएर पनि सूचना संकलन गरिएका छन्। संघीय मामिला तथा स्थानीय विकास मन्त्रालयले दिएको ढाँचाका आधारमा नै यसका सूचनाहरू संकलन र प्रकाशन गरिएका छन्।

गाउँपालिकाको वस्तुगत विवरण तयारीका लागि सर्वप्रथम जनगणनाको प्रतिवेदनलाई अध्ययन गरिएको छ। यसमा विभिन्न संघसंस्था र कार्यालयका प्रतिवेदनलाई पनि आधार मानिएको छ। यसका साथै स्थानीय मानिसहरूसँगको छलफलबाट पनि केही तथ्यांक संकलन गरिएका छन्। यसरी विभिन्न क्षेत्रबाट सूचनाहरू प्राप्त भएपछि तिनीहरूलाई विश्लेषण गरिएको छ। यसका लागि वर्णनात्मक, तुलनात्मक र विश्लेषणात्मक विधि अपनाइएको छ। यसैगरी जिल्ला तहमा उपलब्ध प्रकाशित तथा अप्रकाशित द्वितीयक सूचनाका स्रोतहरू र विभिन्न संघसंस्थाका प्रतिवेदनहरूको समेत अध्ययन, तुलना र विश्लेषण गरी समग्र गाउँपालिकाको अवस्था झल्कने गरी वस्तुगत विवरण तयार पारिएको छ।

सूचना विश्लेषण र प्रस्तुतिकरण

वस्तुगत विवरण तयारीका क्रममा सूचना संकलन, जनगणना प्रतिवेदनको अध्ययन र स्थानीय मानिसहरूसँग छलफल गरेपछि प्राप्त भएका तथ्यांकलाई CSPro 3.3 सफ्टवेयरमा डाटा इन्ट्री गरी तथ्यांकको सामाजिक विज्ञानको तथ्यांकीय कार्यक्रमको विधि (SPSS 11.2) बाट विश्लेषण गर्ने काम गरिएको छ। प्राथमिक तथ्यांकको विश्लेषणका लागि द्वितीयक स्रोतसँग तुलना गरिएको छ। प्राप्त तथ्यांकलाई विश्लेषण गरी नक्सा, तालिका, चित्र तथा वृत्तचित्रमा समेत प्रस्तुत गरिएको छ। प्राप्त सूचनालाई वर्णनात्मक तथ्यांकीय विधिबाट विश्लेषण गरिएको छ। गाउँपालिकाको समग्र स्थितिको विश्लेषण गरी यो पार्श्वचित्र तयार पार्ने क्रममा विभिन्न विषयवस्तुलाई विभिन्न प्रकारका सूचकका रूपमा प्रयोग गरिएको छ।

वस्तुगत विवरणको क्षेत्र र सीमा

प्रस्तुत वस्तुगत विवरणको अध्ययन क्षेत्र विस्तृत भएको हुँदा यसको उद्देश्यले दर्साएका विषयवस्तुलाई नै मुख्य क्षेत्रको रूपमा लिईएको छ। साधन, श्रोत, समय, लागत र सूचना लगायत अन्य विषयवस्तुहरूको सिमितताका कारणले जुनसुकै अध्ययन पनि केही निश्चित सीमा भित्र बाँधिएको हुन्छ। छोटो समयमा र कम खर्चमा पार्श्वचित्र निर्माण गर्नुपर्ने बाध्यता रहेको हुँदा जनगणनाको प्रतिवेदनलाई आधार मानिएको छ। यता विभिन्न संघसंस्थाका प्रतिवेदनलाई पनि यसमा आधार मानिएको छ। प्राथमिक तथ्यांक संकलनका लागि भने घरधुरी सर्वेक्षण गर्न धेरै समय लाग्ने हुनाले स्थानीय मानिसहरूसँग छलफल गर्ने, निश्चित व्यक्तिलाई छोटो प्रश्नावली भराउने तथा पुराना प्रतिवेदनबाट पनि सूचनाहरू लिने गरिएको छ।

परिच्छेद दुई

मिक्लाजुङ्ग गाउँपालिकाको परिचय

ऐतिहासिक पृष्ठभूमि

मोरङको मिक्लाजुङ्ग गाउँपालिका जिल्लाको उत्तरपूर्वी भागमा पर्दछ । यस गाउँपालिकाको धेरैजसो भूभाग भीर र जङ्गल तथा पहाडले ढाकेको हुँदा केही विकट छ । यसको दक्षिणी भाग भने भाबर र तराई प्रदेशमा पर्दछ । तर यसको धेरै जमिन पहाडी भागमा नै छ । मोरङको टाँडी, मधुमल्ला र जाँते लगायतका क्षेत्रमा धेरै पहिलेदेखि मानिसहरूको बसोबास भएको देखिन्छ । यसको माथ्लो भाग जङ्गल र भीर पाखामा पर्ने हुँदा अघि मानिसहरूलाई त्यसको बारेमा खासै चासो थिएन । तर पनि मोरङ्ग भाडीका रूपमा विकास भएको समयमा मिक्लाजुङ्गको तल्लो भागतिर मानिसहरूको बसोबास थियो । तल्लो भागमा औलो र महामारीका कारणले मध्यकालताका मानिसहरू यसको भावर तथा आसपासका भागमा बसोबास गरेका थिए । जस्तो टाँडीको चुलीवन क्षेत्रमा अघि राजवंशीहरूको बसोबास भएको देखिन्छ । भोगटेनी भेगमा धिमालहरूको बसोबास भए सरहनै चुलीवन क्षेत्रमा कोचेहरूको बसोबास रहेको अनुमान छ । त्यहाँका राजा र रानी पोखरी तथा कोचेनी पोखरीको अवस्थिति तथा त्यस भेगमा प्रचलित किंवदन्तीहरूका आधारमा चुलीवन क्षेत्रमा धेरै पहिले राजवंशीहरूको बसोबास भएको बुझ्न सकिन्छ ।

अघि मिक्लाजुङ्ग भेग किरातीहरूको अधीनमा थियो । यो यस भेगको एउटा अग्लो ठाउँमा रहेको किल्ला थियो । मध्यकालताका पाल्पाली सेनहरूले विजयपुर लगायतका क्षेत्र एकीकरण गरेपछि भने मिक्लाजुङ्ग पनि तिनको अधीनमा पर्‍यो । सेनहरूले मिक्लाजुङ्गको माथ्लो भागको प्रशासनिक जिम्मेवारी भने पूर्ण रूपमा स्थानीय लिम्बू शासकलाई दिएका थिए । यो भेग कुनै बेला इलाम र सिक्किमको अधीनमा पनि थियो । पछि एकीकरणको अभियान पछि सम्पूर्ण विजयपुर बृहत्तर नेपालमा गाभिएकाले यो भेग पनि स्वतहने बृहत्तर नेपालमा पर्न पुग्यो । त्यसपछि यो भेग केही समयका लागि साँगुरीगढीबाट प्रशासित भयो भने यसको माथ्लो भागको प्रशासन हेर्ने काम धनकुटा तिरबाट भयो । यस गाउँपालिकाको टाँडी, मधुमल्ला र जाँते लगायतका भागको प्रशासन भने मोरङ गोश्वाराबाट हेर्न लागियो । यसको केन्द्र रङ्गेली थियो । वि.सं. १८७२ सालमा यस भेगको सदरमुकाम साँगुरीगढीबाट रङ्गेलीमा सारिएको हो । मिक्लाजुङ्ग गाउँपालिकाको माथ्लो भागको प्रशासन एकीकरण पछि इलाम भेगबाट हेर्ने पनि व्यवस्था मिलाइएको देखिन्छ ।

नामाकरण

मिक्लाजुङ्ग गाउँपालिकाको नामाकरण यस गाउँपालिकाको उत्तरमा रहेको ठूलो डाँडाका नामका आधारमा रहेको हो । मोरङको सबैभन्दा अग्लो डाँडा यही गाउँपालिकाको उत्तरी भागमा पर्दछ । भापा, इलाम, धनकुटा र पाँचथरको सिमानामा पर्ने यस डाँडाको दक्षिणपश्चिमी भाग मिक्लाजुङ्ग गाउँपालिका मोरङमा पर्दछ । यहाँबाट धेरै टाढासम्मको दृष्य देख्न सकिने हुँदा यस ठाउँलाई लिम्बूहरूले मिक्लाजुङ्गडाँडा भन्ने गरेको मानिन्छ । यसैगरी अग्लो डाँडामा रहेको किल्लाका रूपमा समेत यसलाई मिक्लाजुङ्ग भनिएको हुनसक्ने देखिन्छ । यस डाँडामा प्रसस्तै मालिङ्गो बाँस पाइने हुनाले पनि यसलाई मिक्लाजुङ्ग भनिएको हुन सक्दछ । यसरी जे भए पनि ऐतिहासिक कालमा मिक्लाजुङ्ग डाँडा विविध दृष्टिकोणले महत्वपूर्ण थियो । अघि यस डाँडाको टुप्पामा देवीको एउटा थान थियो, जहाँ गएर मानिसहरूले पूजाआजा गर्ने तथा भाकल बुझाउने गर्दथे । तर पछि गएर मानिसहरू त्यहाँ जानआउन छाडेपछि उनीहरूले डाँडाको पश्चिमपट्टि

भिरालो पाखामा एउटा मन्दिर निर्माण गरी किराँती मुन्धुम अनुसार पूजाआजा गर्न थालेका छन् । तसर्थ मिक्लाजुङ्ग धार्मिक, ऐतिहासिक र पर्यटकीय दृष्टिले पनि प्रख्यात छ ।

अवस्थिति

मोरङको उत्तरपूर्वी भागमा पर्ने मिक्लाजुङ्ग गाउँपालिका नक्सामा हेर्दा ठाडो त्रिकोणात्मक आकारमा रहेको देखिन्छ । यो गाउँपालिका रमितेखोला र टाँडी गाविसका सवै वडा तथा जाते र मधुमल्ला गाविसका केही वडाहरू मिलाएर वि.सं. २०७३ सालमा पुनर्निर्माण गरिएको हो । गाउँपालिका निर्माणका क्रममा साविकको रमितेखोला गाविसलाई यसको वडा नं. १, टाँडी गाविसका १, ६ र ७ नं. वडालाई यसको वडा नं. २ बनाइएको छ । यसैगरी टाँडीका वडा नं. २, ८ र ९ लाई मिक्लाजुङ्गको वडा नं. ३ तथा टाँडीका वडा नं. ३, ४ र ५ लाई भने मिक्लाजुङ्गको वडा नं. ४ कायम गरिएको छ । नयाँ संरचनामा जाँते गाविसको वडा नं. ३ र ४ लाई मिक्लाजुङ्गको वडा नं. ५ तथा मधुमल्ला गाविसका ४ र ५ नं. वडालाई यसको वडा नं. ६ बनाइएको हो । यसैगरी मधुमल्ला गाविसका वडा नं. २ लाई यसको वडा नं. ७, वडा नं. ३ लाई ८ तथा १ र ६ लाई वडा नं. ९ कायम गरिएको छ । यसरी उत्तरपूर्वी मोरङका यी चारवटा गाविसलाई मिलाएर मिक्लाजुङ्ग गाउँपालिका बनाईएको छ । यस गाउँपालिकामा रमितेखोला र टाँडीका सवै वडा, जाँतेका २ वटा वडा तथा मधुमल्लाका ६ वटा वडा मिलाइएको छ । यसरी यस गाउँपालिकामा जम्मा ९ वटा वडाहरू छन् । यस गाउँपालिकाको नाम भने गाउँपालिकाको उत्तरमा रहेको मोरङको सवैभन्दा अग्लो पहाड मिक्लाजुङ्गको नामका आधारमा राखिएको हो । मिक्लाजुङ्ग मोरङको ज्यादा पहाड भएको गाउँपालिका हो ।

सिमाना

मिक्लाजुङ्ग गाउँपालिका मोरङको उत्तरपूर्वी भागमा पर्दछ । यस गाउँपालिकाले इलाम, पाँचथर, भ्वापा र धनकुटा जिल्लालाई छोएको छ । यस गाउँपालिकाको सिमाना दक्षिण उर्लावारी नगरपालिका, पूर्वमा इलाम र भ्वापा जिल्ला, पश्चिममा लेटाङ्ग नगरपालिका र उत्तरमा धनकुटा र पाँचथर जिल्ला पर्दछन् । समुद्र सतहबाट करिब २४१० मिटर सम्मको उचाईमा रहेको यो गाउँपालिकाको सवैजसो भाग पहाडी भागमा पर्दछ । यस गाउँपालिकाको भू-उपयोगको अवस्थामा अधिकांश भूभाग वन, भीर र पाखोले ओगटेको छ ।

क्षेत्रफल

मिक्लाजुङ्ग गाउँपालिकाको क्षेत्रफल १५८.९८ ब.कि.मी. रहेको छ । यसको धेरै भूभाग पहाड, भीर र पाखाले ढाकेको छ । यसको उत्तरतिर अग्लो पहाडी भाग पर्दछ । मिक्लाजुङ्ग पहाड यसको सवैभन्दा अग्लो पहाड हो, जसको उचाई समुद्र सतहदेखि करिब २४१० मिटर रहेको छ । यस पहाडको केही भाग पाँचथर र इलामतर्फ पनि पर्दछ । मोरङको मिक्लाजुङ्ग गाउँपालिकातिर भने यसको दक्षिणपश्चिमी भाग पर्दछ ।

भौगोलिक स्वरूप

मिक्लाजुङ्ग मोरङको ज्यादा पहाड भएको गाउँपालिका हो । यसको पहाडी भाग दक्षिणतिर मोहडा फर्किएको छ । यसको उत्तरतिर विभिन्न चुचुरा छन् । यिनमा सवैभन्दा अग्लो चुचुरा मिक्लाजुङ्ग हो । यो चुचुरा पाँचथर, इलाम र धनकुटाको सिमाना पनि हो । यसको दक्षिणी मोहडा यस गाउँपालिकामा पर्दछ । मिक्लाजुङ्ग लगायतका माथ्लो भूभागदेखि दक्षिणतिर यो गाविसको भूभाग पर्ने हुनाले यहाँको जमिन दक्षिणतिर ढाल परेको छ । यस गाउँपालिकाको तल्लो भूभाग पनि केही कम भिरालो तर दक्षिणतिर ढाल फर्किएको नै छ । मिक्लाजुङ्ग गाउँपालिका भित्र पर्ने मधुमल्ला, टाँडी र जाँतेका केही भाग भावर क्षेत्रसम्म फैलिएका छन् ।

तसर्थ यस गाउँपालिकाको अधिकांश भौगोलिक स्वरूप पहाडी भिरालो जमिनले बनेको छ । यहाँ कतिपय ठाउँमा बसेको जमिन र टाहारहरू पनि छन् । यस्तो बसेको ठाउँमा गाउँ तथा बस्ति छन् भने भीर र भीरालो जमिनमा वनजङ्गलले ढाकेको छ ।

हावापानी र तापक्रम

मोरङको मिक्लाजुङ्ग गाउँपालिकाको हावापानी समसितोष्ण प्रकारको रहेको छ । यस गाउँपालिकाको उत्तरी भागको हावा पानी केही चिसो छ भने यसको तल्लो भागमा केही न्यानो हुने गर्दछ । यहाँको तापक्रम हिउँद याममा निकै कम हुने गर्दछ भने वर्षा याममा पनि उत्तरी अग्लो भागमा त्यति गर्मी हुँदैन । तर यसको तल्लो भागमा वर्षा याममा निकै गर्मी हुने गरेको छ । यहाँको औषत तापक्रम \approx देखि ३४ डिग्री सेल्सियसको बीचमा रहने गर्दछ । यस गाउँपालिकामा वर्षा याममा ज्यादा वर्षा हुन्छ भने हिउँदमा कम पानी पर्ने गर्दछ । यहाँको औषत वर्षा ११०० मिलिलिटर रहेको छ ।

वनजङ्गल र वन्यजन्तु

उर्लावारी नगरपालिकाको उत्तरतिर पर्ने तथा अत्यधिकजसो क्षेत्र पहाडले ढाकेको मिक्लाजुङ्ग गाउँपालिकामा धेरै भूभाग जङ्गलले ढाकेको छ । यस गाउँपालिका भित्र ११ वटा सामुदायिक वनहरू छन् । तसर्थ यो गाउँपालिका वनजङ्गलका दृष्टिले निकै महत्वपूर्ण छ । यस गाउँपालिकाको अत्यधिक जसो भूभाग भीर र पाखाले ढाकेको छ र तिनमा जङ्गल संरक्षण गरिएको छ । तसर्थ मोरङको यस गाउँपालिकामा यति धेरै सामुदायिक वन भएका हुन् । यस स्थानमा एउटा धार्मिक वन पनि छ ।

मोरङको मिक्लाजुङ्ग गाउँपालिकामा वनक्षेत्र निकै ज्यादा रहेको हुनाले यहाँ जङ्गली जनावर पनि प्रशस्तै पाइने गरेका छन् । यहाँ विभिन्न प्रकारका जिवजन्तु र चराचुरूङ्गीहरू पाइन्छन् । मृग, खरायो, स्याल, मलसांप्रो, ढेडु, बाँदर, बनेल, लोखर्के र दुम्सी जस्ता जनावरहरू, विभिन्न प्रकारका चराचुरूङ्गीहरू र किटपतङ्गहरू यस भेगमा पाइन्छन् । पुतली, कमीला, धमिरा, साप, अजिङ्गर, छेपारो र अन्य प्रकारका किरामिराका साथमा अनेक प्रकारका जडिबूटी पनि यहाँको वन क्षेत्रमा पाइने गर्दछन् । यसरी मिक्लाजुङ्ग गाउँपालिका जीवजन्तुका दृष्टिले निकै महत्वपूर्ण छ ।

स्थानीय चाडपर्व तथा जात्रा र मेलाहरूको विवरण

क्र.सं.	चाडपर्व	जात्रा	मेलाहरूको नाम	मनाइने महिना	तिथि	मनाउने जातजाति
१	दशैं, तिहार, छैट, शिवरात्री, माघेसंक्रान्ति, तीज, ऋषितपणीपूर्णमा, चैतेदशैं, बुद्धजयन्ती, साउने संक्रान्ति, श्रीपन्चमी, व्यासपूर्णमा, फागुपूर्णमा, सिरूवा, माघी					क्षेत्री, ब्राह्मण, मगर, राई, लिम्बू, दमाई, कामी र गुरूङ्ग, थारू आदि
२	उंघौली, उंभौलि पर्व (साकेला)					राई, लिम्बू आदि
३	ल्होसार, मनिरिम्दू					तमाङ्ग आदि

श्रोत: मिक्लाजुङ्ग गाउँपालिका कार्यालय ।

मोरंगको मिक्लाजुङ्ग गाउँपालिकामा विभिन्न जातजाति र धर्ममा मानिसहरूको बसोबास रहेको छ । तसर्थ तिनीहरूले सालभरमा अनेक प्रकारका चाडपर्वहरू मनाउने गर्दछन् । विशेषगरी हिन्दूहरूले दशैं, तिहार, साउने संक्रान्ति, शिवरात्री, माघेसंक्रान्ति, चैतेदशैं, फागुपूर्णिमा, कार्तिक पूर्णिमा, छैट र तीजजस्ता पर्वहरू मनाउने गर्दछन् । यता किरातीहरूले उँधौलीउँधौली या साकेला लगायतका पर्वहरू मनाउँछन् । यसैगरी बौद्धमार्गीले ल्होसार, मनिरिम्दू र न्युग्ने पर्व मनाउने गर्दछन् । इद, बकिद लगायतका पर्वहरू मुशिलमले मनाउने गर्दछन् । मिक्लाजुङ्ग पाउँपालिकामा अनेक धर्म र जातजातिका मानिसहरूको बसोबास रहेकाले त्यहाँ सालैभर विभिन्न अवसरमा कोही न कोहीले पर्व मनाईनै रहेका हुन्छन् ।

पर्यटकीय स्थलहरूको विवरण

क्र.सं.	पर्यटकीय स्थलको नाम	वडा नं	स्थलको महत्व	दैनिक औषतमा आउने पर्यटकको संख्या	कैफियत
१	मिक्लाजुङ्ग डाँडा		ऐतिहासिक, सांस्कृतिक, र दृश्यावलोकन	५ जना	५/१५/२०७१
२	चुली पोखरी		ऐतिहासिक	२	५-५-२०७१
३	मिक्लुबेतेनी		सिमसार, पर्यावरणीय	५	५/५/२०७१
४	नेसेलुङ्ग डाँडा		दृश्यावलोकन	२	५/५/२०७१

श्रोत: मिक्लाजुङ्ग गाउँपालिका कार्यालय ।

मोरङको मिक्लाजुङ्गडाँडा यस भेगको सवैभन्दा महत्वपूर्ण पर्यटकीय क्षेत्र हो । यस भेगको सवैभन्दा अग्लो डाँडा पनि यहीनै मानिन्छ । यसको उचाई २४९० मिटर छ, जसको टुप्पाबाट पूर्वान्चलका १६ वटै जिल्लाका साथमा भारतको विहार र पश्चिम बंगालका थुप्रै स्थलहरूको अवलोकन गर्न सकिन्छ । यता चुलीपोखरी र मिक्लुबेतेनी पोखरी भने यस भेगका महत्वपूर्ण सिमसारहरू हुन् । यी क्षेत्रहरूको पूर्वाधार विकास र प्रचारप्रसार गरिएको खण्डमा यिनले यस भेगको मात्र नभएर पूर्वान्चलकै पर्यटन विकासमा महत्वपूर्ण सहयोग गर्ने स्पष्ट छ । यस बाहेक पनि यस भेगमा थुप्रै प्रकारका पर्यटकीय क्षेत्रहरू छन्, जसको पहिचान गरी विकास र प्रचारप्रसार गरिएमा तिनीहरूले यस गाउँपालिकाको विकासमा समेत सहयोग गर्ने देखिन्छ ।

परिच्छेद तीन

आधारभूत तथ्यांक विश्लेषण

खण्ड एक

व्यक्तिगत विवरण

जनसंख्याको विवरण

मोरङको मिक्लाजुङ्ग गाउँपालिकाको कूल जनसंख्या वि.सं. २०६८ सालको जनगणना अनुसार २८७०८ जना रहेको छ, जसमा महिला १५५४९ जना र पुरुष १३१५९ जना छन् । वि.सं. २०५८ सालको जनगणना अनुसार यहाँको जनसंख्या २७५१९ थियो, जसमा महिला १४०१५ जना र पुरुष १३५०४ जना थिए । वि.सं. २०६८ सालपछि पनि यस गाउँपालिकाको जनसंख्या निकै बृद्धि भएको छ । तर यहाँको जनसंख्याको बृद्धि निकै कम मात्रामा भएको छ । तलको तालिकामा यस गाउँपालिकाको वि.सं. २०६८ सालको राष्ट्रिय जनगणनाअनुसारको जनसंख्या र घरपरिवार संख्या दिइएको छ ।

तालिका नं. १

गाउँपालिकाको वडा न घर परिवार तथा लिङ्ग अनुसार जनसंख्या विवरण

वडा नं.	लिङ्ग (२०६८)		जम्मा	घरपरिवार र संख्या	औषत परिवार संख्या	लैङ्गिक अनुपात	लिङ्ग (२०५८)		जम्मा	औषत वार्षिक जनसंख्या बृद्धिदर पुरुष	औषत वार्षिक जनसंख्या बृद्धिदर महिला	औषत वार्षिक जनसंख्या बृद्धिदर
	पुरुष	महिला					पुरुष	महिला				
१	१६५२	१७१७	३३६९	६१८	५.४५	९६.२१						
२	१२७६	१४३४	२७१०	५९०	४.५९	८८.९८						
३	१५५९	१९१९	३४७८	७९४	४.३८	८१.२४						
४	१४८२	१७३८	३२२०	७०२	४.५९	८५.२७						
५	६५९	७८५	१४४४	३४८	४.१५	८३.९५						
६	२१९६	२६७०	४८६६	१११९	४.३५	८२.२५						
७	१६९३	२१३३	३८२६	९१२	४.२०	७९.३७						
८	९१९	११३९	२०५८	४५६	४.५१	८०.६८						
९	१७२३	२०१४	३७३७	८७८	४.२६	८५.५५						
जम्मा	१३१५९	१५५४९	२८७०८	६४१७	४.४७	८४.६३	१३५०४	१४०१५	२७५१९	-०.२६	१.०४	०.४२

श्रोत: जनगणना प्रतिवेदन २०६८ ।

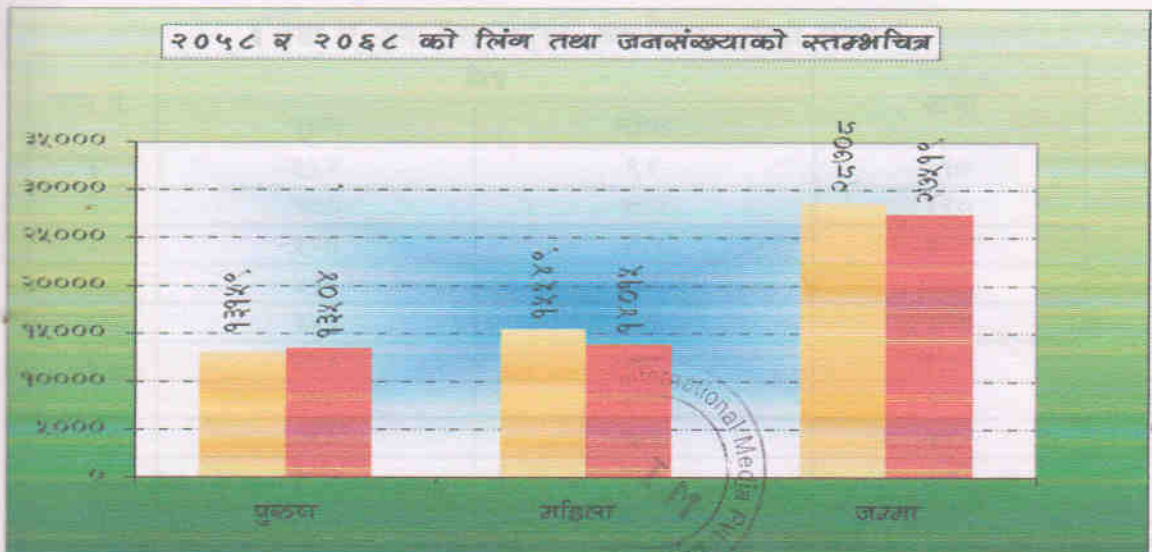
माथिको तालिकामा देखाइएअनुसार मिक्लाजुङ्ग गाउँपालिकाको कूल जनसंख्या २८७०८ जना पुगेको छ । यहाँ पुरुषको संख्या १३१५९ जना र महिलाको संख्या भने यस भन्दा केही ज्यादा १५५४९ जना छ । मिक्लाजुङ्गको घरपरिवार संख्या भने ६४१७ जना छ । यहाँको औषत परिवार संख्या ४.४७ रहेको देखिन्छ । यता लैङ्गिक अनुपात भने ८४.६३ रहेको छ । यहाँ महिलाको तुलनामा पुरुषको संख्या केही कम छ ।

मिक्लाजुङ्ग गाउँपालिकाको औषत जनसंख्या वृद्धिदर ०.४२ प्रतिशत रहेको छ । वडागत आधारमा सबैभन्दा बढी घरपरिवार भएको वडा नं. ६ हो, जसमा १११९ घरपरिवार छन् । यता सबैभन्दा कम घरपरिवार वडा नं. ८ मा ४५६ वटा रहेको देखिन्छ ।

मिक्लाजुङ्ग गाउँपालिकाको लैङ्गिक अनुपात ८४.६३ रहेको छ । यसको मतलव यहाँ प्रति १०० महिलामा ८४.६३ जना पुरुषहरू रहेका छन् । यसबाट यस गाउँपालिकामा पनि महिलाको तुलनामा पुरुषको संख्या कम रहेको पाइएको छ । यसलाई तलको लेखाचित्रमा पनि देखाइएको छ ।

रेखाचित्र नं. १

लिङ्गका आधारमा जनसंख्या



जनसंख्या प्रक्षेपण

मोरङको मिक्लाजुङ्ग गाउँपालिकाको जनसंख्यालाई विभिन्न समयका लागि प्रक्षेपण गर्ने कार्य पनि गरिएको छ । यस गाउँ पालिकाको लिङ्गानुसारको जनसंख्या निम्नानुसारले बृद्धि हुने अनुमान गरिएको छ ।

तालिका नं. २

लिङ्ग अनुसार विभिन्न वर्षहरूको अनुमानित जनसंख्या विवरण

सि. नं.	लिङ्ग (२०६८)			२०७४ को अनुमानित जनसङ्ख्या			२०७५ को जनसङ्ख्या			जनसंख्या दोब्बर हुन लाग्ने समय
	पुरुष	महिला	जम्मा	पुरुष	महिला	जम्मा	पुरुष	महिला	जम्मा	
१	१३९४९	१३३७६	२७३०८	१२९५६	१५९४८	२९४४४	१२९२२	१६०१५	२९५६९	१६४
जम्मा	१३९४९	१३३७६	२७३०८	१२९५६	१५९४८	२९४४४	१२९२२	१६०१५	२९५६९	१६४

स्रोत: जनगणना प्रतिवेदन, २०६८ ।

माथिको तालिकामा देखाइए अनुसार मोरङको मिक्लाजुङ्ग गाउँपालिकाको वि.सं. २०६८ सालको जनसंख्या २७३०८ जना रहेको छ । यता वि.सं. २०७४ सालमा यो जनसंख्या २९४४४

जना पुगेको तथा वि.सं. २०७५ सालमा भने २९५६९ पुग्ने अनुमान गरिएको छ । यस गाउँपालिकामा जनसंख्या दोब्बर हुन भने जम्मा १६४ वर्ष लाग्ने अनुमान छ । यसरी यस गाउँपालिकाको जनसंख्या सामान्य रूपमा वृद्धि भएको देखिन्छ ।

लिङ्ग अनुसार घरमुली

मिक्लाजुङ्ग गाउँपालिकाको जनसंख्याको विवरण हेर्दा यहाँ महिलाको तुलनामा पुरुषहरूको घरमुली संख्या धेरै रहेको देखिन्छ । यस गाउँपालिकामा जम्मा ६४७१ घरपरिवार मध्ये ४४४२ जना घरमुली पुरुषहरू नै रहेका छन् भने महिला घरमुली संख्याचाहिँ निकै न्युन मात्रमा १९७५ जनामात्र रहेको छ । तलको तालिकामा लिङ्गानुसारको घरमुलीको संख्या देखाइएको छ ।

तालिका नं. ३

३ वडा नं. तथा लिङ्ग अनुसार घरपरिवार मूलीको संख्या


वडा नं.	लिङ्ग		जम्मा
	पुरुष	महिला	
१	५२४	९४	६१८
२	४००	१९०	५९०
३	५७०	२२४	७९४
४	५१६	१८६	७०२
५	२४९	९९	३४८
६	७४४	३७५	१११९
७	५६५	३४७	९१२
८	२९७	१५९	४५६
९	५७७	३०१	८७८
जम्मा	४४४२	१९७५	६४१७

श्रोत: जनगणना प्रतिवेदन, २०६८ ।

माथिको तालिकामा दिइएको लिङ्गानुसारको घरमुलीको विवरणमा सवैभन्दा ज्यादा महिला घरमुली भएको वडा वडा नं. ९ हो, जहाँ जम्मा ३०१ जना महिलाहरू घरमुली रहेका देखिन्छन् । सामान्यतया आदिवासि जनजातिको बसोबास भएका वडाहरूमा महिला घरमुलीको संख्या ज्यादा रहने गरेको देखिन्छ । यसलाई तलको रेखाचित्रमा पनि देखाइएको छ ।

रेखाचित्र नं. २

लिङ्गानुसार घरमूली संख्या



माथिको रेखाचित्रमा देखाइए अनुसार मोरङको मिक्लाजुङ्ग गाउँपालिकाका ३०.८ प्रतिशत घरहरूमा मूलीका रूपमा महिलाहरू रहेका छन् भने बाँकी ६९.२ प्रतिशत घरका मूली भने पुरुषहरू नै छन् । तसर्थ यहाँका घरको संचालनमा पुरुषहरूकै बाहुल्यता रहेको देखिन्छ । जनगणना २०५८ अनुसार पुरुष घरमूलीको प्रतिशत यसभन्दा केही ज्यादा थियो । तसर्थ हाल आएर पुरुषको तुलनामा महिलाको घरमूलीको प्रतिशत केही बढि भएको देखिन्छ । तर पनि कुल परिवार संख्याको आधारमा खासै उल्लेखनिय सुधार भएको पाइएको छैन ।

समूहगत उमेरको जनसंख्या

जनसंख्याको विश्लेषणमा उमेर समूहको महत्वपूर्ण उपयोगिता रहेको हुन्छ । यसले गाउँपालिकाको गत जनसंख्याको ढाँचालाई वर्गिकरण गरेर कुन उमेरका मानिसहरूको संख्या के कति छ भन्ने कुरालाई स्पष्ट गर्दछ । यस गाउँपालिकामा सबैभन्दा ज्यादा संख्या १० देखि १४ वर्षको बीचको उमेर समूहका मानिसहरूको रहेको छ । यिनीहरूको संख्या गाउँपालिकाको कूल जनसंख्याको १२.१४ प्रतिशत रहेको देखिन्छ । यसैगरी सबैभन्दा कम संख्यामा रहेका उमेर समूहका मानिसहरू ६५ देखि ६९ वर्षको उमेर समूहको छ । यहाँ यिनीहरूको संख्या जम्मा २.२० प्रतिशत मात्र रहेको देखिन्छ । तीन वर्षभन्दा कम उमेरका बालबालिकाको संख्या ७.२२ प्रतिशत रहेको छ भने पूर्व प्राथमिक विद्यालयमा जाने उमेरका ४ देखि ५ वर्ष उमेरका बालबालिका ४.०७ प्रतिशत अर्थात ११६८ जना रहेका छन् । यहाँ ६ देखि ९ वर्ष उमेरका बालबालिका भने ९.२३ प्रतिशत रहेको देखिन्छ । यस गाउँपालिकाको उमेर समूहको विस्तृत विवरण तलको तालिकामा दिइएको छ ।

तालिका नं. ४

उमेर समूह तथा लिङ्ग अनुसार गाउँपालिका को जनसंख्या ।

सि.नं.	उमेर समूह	लिङ्ग		जम्मा	प्रतिशत
		पुरुष	महिला		
१	३ वर्ष भन्दा कम	१०५१	१०२१	२०७२	७.२२

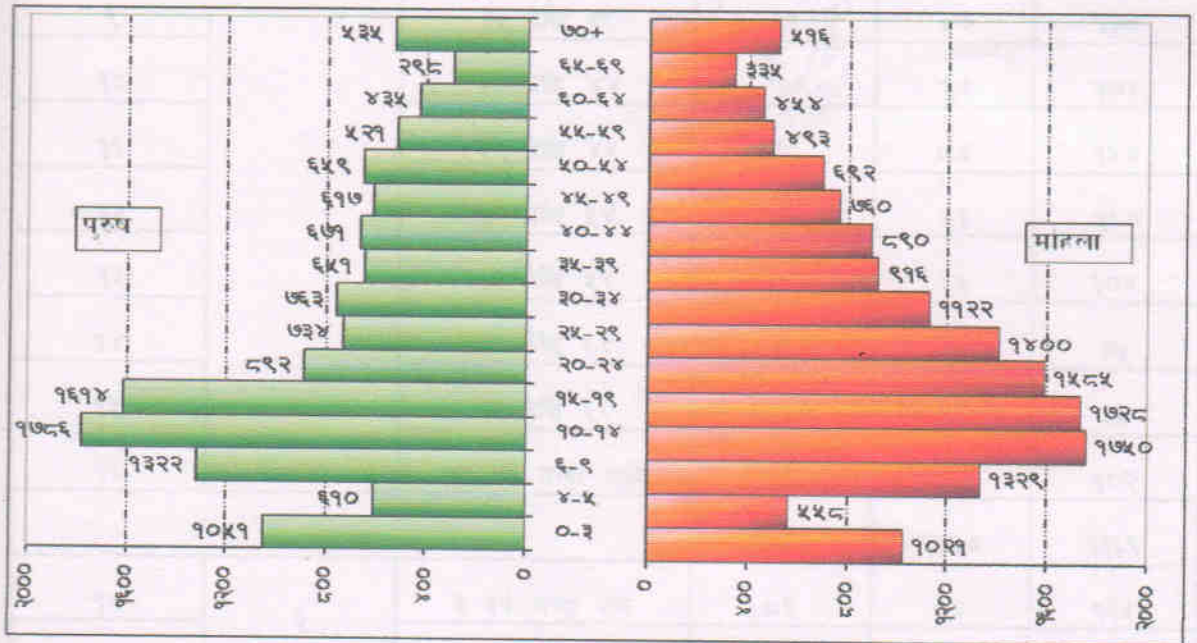
२	४ देखि ५	६१०	५५८	११६८	४.०७
३	६ देखि ९	१३२२	१३२९	२६५१	९.२३
४	१० देखि १४	१७८६	१७५०	३५३६	१२.३२
५	१५ देखि १९	१६१४	१७२८	३३४२	११.६४
६	२० देखि २४	८९२	१४८५	२४७७	८.६३
७	२५ देखि २९	७३४	१४००	२१३४	७.४३
८	३० देखि ३४	७६३	११२२	१८८५	६.५७
९	३५ देखि ३९	६५१	९१६	१५६७	५.४६
१०	४० देखि ४४	६७१	८९०	१५६१	५.४४
११	४५ देखि ४९	६१७	७६०	१३७७	४.८०
१२	५० देखि ५४	६५९	६९२	१३५१	४.७१
१३	५५ देखि ५९	५२१	४९३	१०१४	३.५३
१४	६० देखि ६४	४३५	४५४	८८९	३.१०
१५	६५ देखि ६९	२९८	३३५	६३३	२.२०
१६	७० वर्ष भन्दा माथि	५३५	५१६	१०५१	३.६६
जम्मा		१३१५९	१५५४९	२८७०८	१००.००

श्रोत: जनगणना प्रतिवेदन, २०६८ ।

माथिको तालिकामा दिएअनुसार ७० वर्षभन्दा माथिको या आश्रित तथा जेष्ठ नागरिकको संख्या पनि ३.६६ प्रतिशत रहेको छ । समग्रमा यस गाउँपालिकामा पुरुषको तुलनामा महिलाहरूको संख्या ज्यादा रहेका उमेर समूह भने ६ देखि ९ वर्ष, १५ देखि १९ वर्ष, २० देखि २४, २५ देखि ५४ र ६० देखि ६९ वर्ष उमेर समूहका मानिसहरू छन् । यता ७० वर्षभन्दा माथिको जनसंख्यामा भने पुरुषको संख्या ज्यादा रहेको देखिन्छ । यसबाट ज्यादा लामो समयसम्म बाँच्ने मानिसहरू यस गाउँपालिकामा पुरुषहरू ज्यादा भएको देखिन्छ ।

लेखाचित्र नं. ३

लिंग तथा उमेर समूह अनुसार जनसंख्याको पिरामिड ।



उमेर समूह तथा लिंग अनुसारको जनसंख्या

यस गाउँपालिकामा आर्थिक रूपले सक्रिय जनसंख्याको बाहुल्यता रहेको छ । उमेरका आधारमा दस वर्षदेखि माथिका साठी वर्षसम्मको आर्थिक रूपले सक्रिय जनसंख्याको प्रतिशत निकै उच्च रहेको छ । यस गाउँ पालिकाका विभिन्न उमेर समूहका जनसंख्या वडागत रूपमा तलको तालिकामा देखाइएको छ ।

तालिका नं. ५

वडा नं., उमेर समूह तथा लिंग अनुसार गाउँपालिका को जनसंख्या

सि.नं.	वडा नं.	उमेर समूह	लिंग		जम्मा
			पुरुष	महिला	
१	१	३ वर्ष भन्दा कम	१२३	१२८	२५१
२		४ देखि ५	७६	८२	१५८
३		६ देखि ९	१८१	१६३	३४४
४		१० देखि १४	२३५	२३०	४६५
५		१५ देखि १९	२१४	२०२	४१६
६		२० देखि २४	१४०	१६२	३०२
७		२५ देखि २९	९३	१३७	२३०
८		३० देखि ३४	९१	९८	१८९
९		३५ देखि ३९	९१	८७	१७८
१०		४० देखि ४४	७७	९७	१७४
११		४५ देखि ४९	७०	८४	१५४
१२		५० देखि ५४	८४	८३	१६७
१३		५५ देखि ५९	५९	४५	१०४
१४		६० देखि ६४	४२	३३	७५
१५		६५ देखि ६९	३१	३४	६५
१६		७० वर्ष भन्दा माथि	५०	५२	१०२
जम्मा			१६५२	१७१७	३३६९
१७	२	३ वर्ष भन्दा कम	८९	७४	१६३
१८		४ देखि ५	५०	६१	१११

सि.नं.	वडा नं.	उमेर समूह	लिंग		जम्मा
			पुरुष	महिला	
१९		६ देखि ९	१३८	१३३	२७१
२०		१० देखि १४	१९४	१५७	३५१
२१		१५ देखि १९	१८०	१७८	३५८
२२		२० देखि २४	१०३	१५४	२५७
२३		२५ देखि २९	६४	१२३	१८७
२४		३० देखि ३४	६६	९५	१६१
२५		३५ देखि ३९	५६	७१	१२७
२६		४० देखि ४४	५४	७५	१२९
२७		४५ देखि ४९	५६	७४	१३०
२८		५० देखि ५४	६०	७२	१३२
२९		५५ देखि ५९	५७	४२	९९
३०		६० देखि ६४	३४	४५	७९
३१		६५ देखि ६९	२६	२९	५५
३२		७० वर्ष भन्दा माथि	४९	५१	१००
जम्मा			१२७६	१४३४	२७१०
३३		३ वर्ष भन्दा कम	१२०	१२०	२४०
३४		४ देखि ५	७८	६०	१३८
३५		६ देखि ९	१६३	१४३	३०६
३६		१० देखि १४	२००	१९७	३९७
३७	३	१५ देखि १९	१७२	२०८	३८०
३८		२० देखि २४	९५	२२२	३१७
३९		२५ देखि २९	८४	१९०	२७४
४०		३० देखि ३४	९५	१३५	२३०
४१		३५ देखि ३९	७२	१०५	१७७

सि.नं.	वडा नं.	उमेर समूह	लिंग		जम्मा
			पुरुष	महिला	
४२		४० देखि ४४	७७	११३	१९०
४३		४५ देखि ४९	८९	१०२	१९१
४४		५० देखि ५४	८०	९७	१७७
४५		५५ देखि ५९	६८	६३	१३१
४६		६० देखि ६४	५२	५५	१०७
४७		६५ देखि ६९	४७	५२	९९
४८		७० वर्ष भन्दा माथि	६७	५७	१२४
जम्मा			१५५९	१९१९	३४७८
४९	४	३ वर्ष भन्दा कम	११२	११२	२२४
५०		४ देखि ५	७६	६२	१३८
५१		६ देखि ९	१३७	१५४	२९१
५२		१० देखि १४	१९५	१९५	३९०
५३		१५ देखि १९	१८७	२११	३९८
५४		२० देखि २४	१००	१७९	२७९
५५		२५ देखि २९	१०१	१५७	२५८
५६		३० देखि ३४	८७	१०७	१९४
५७		३५ देखि ३९	६९	१०८	१७७
५८		४० देखि ४४	८८	१०३	१९१
५९		४५ देखि ४९	६५	७९	१४४
६०		५० देखि ५४	६८	७७	१४५
६१		५५ देखि ५९	५२	५६	१०८
६२		६० देखि ६४	५६	५५	१११
६३		६५ देखि ६९	३५	३२	६७
६४		७० वर्ष भन्दा माथि	५४	५१	१०५

सि.नं.	वडा नं.	उमेर समूह	लिंग		जम्मा
			पुरुष	महिला	
	जम्मा		१४८२	१७३८	३२२०
६५	५	३ वर्ष भन्दा कम	६१	५८	११९
६६		४ देखि ५	२६	२६	५२
६७		६ देखि ९	५४	६७	१२१
६८		१० देखि १४	८६	७७	१६३
६९		१५ देखि १९	८८	९६	१८४
७०		२० देखि २४	४७	८०	१२७
७१		२५ देखि २९	२८	६९	९७
७२		३० देखि ३४	४४	४४	८८
७३		३५ देखि ३९	२९	४६	७५
७४		४० देखि ४४	३८	४६	८४
७५		४५ देखि ४९	३९	४२	८१
७६		५० देखि ५४	३३	४५	७८
७७		५५ देखि ५९	२३	२०	४१
७८		६० देखि ६४	२३	१८	४१
७९		६५ देखि ६९	६	२१	२७
८०		७० वर्ष भन्दा माथि	२६	३०	५६
		जम्मा		६५९	७८५
८१	६	३ वर्ष भन्दा कम	१८७	१७६	३६३
८२		४ देखि ५	१०८	८०	१८८
८३		६ देखि ९	२२६	२३७	४६३
८४		१० देखि १४	२८०	२७४	५५४
८५		१५ देखि १९	२७१	२९९	५७०
८६		२० देखि २४	१४४	२७४	४१८

सि.नं.	वडा नं.	उमेर समूह	लिंग		जम्मा
			पुरुष	महिला	
८७		२५ देखि २९	११२	२४४	३५६
८८		३० देखि ३४	११४	२०१	३१५
८९		३५ देखि ३९	९९	१५५	२५४
९०		४० देखि ४४	११६	१७१	२८७
९१		४५ देखि ४९	९२	१३२	२२४
९२		५० देखि ५४	१२३	११६	२३९
९३		५५ देखि ५९	८१	८६	१६७
९४		६० देखि ६४	८२	९५	१७७
९५		६५ देखि ६९	५४	४९	१०३
९६		७० वर्ष भन्दा माथि	१०७	८१	१८८
जम्मा			२१९६	२६७०	४८६६
९७		३ वर्ष भन्दा कम	१३९	१३६	२७५
९८		४ देखि ५	८५	७१	१५६
९९		६ देखि ९	१९३	१९१	३८४
१००		१० देखि १४	२१८	२८०	४९८
१०१		१५ देखि १९	१७७	२१४	३९१
१०२		२० देखि २४	९४	२०१	२९५
१०३	७	२५ देखि २९	८८	१८६	२७४
१०४		३० देखि ३४	११७	१८३	३००
१०५		३५ देखि ३९	९२	१४०	२३२
१०६		४० देखि ४४	८४	१२०	२०४
१०७		४५ देखि ४९	८६	९६	१८२
१०८		५० देखि ५४	८५	६९	१५४
१०९		५५ देखि ५९	६५	६२	१२७

सि.नं.	वडा नं.	उमेर समूह	लिंग		जम्मा
			पुरुष	महिला	
११०		६० देखि ६४	५७	६३	१२०
१११		६५ देखि ६९	३३	४३	७६
११२		७० वर्ष भन्दा माथि	८०	७८	१५८
जम्मा			१६९३	२१३३	३८२६
११३	८	३ वर्ष भन्दा कम	९०	८४	१७४
११४		४ देखि ५	३४	३२	६६
११५		६ देखि ९	७२	१०३	१७५
११६		१० देखि १४	१३९	११२	२५१
११७		१५ देखि १९	१०४	११८	२२२
११८		२० देखि २४	५८	१२४	१८२
११९		२५ देखि २९	५५	१०८	१६३
१२०		३० देखि ३४	५९	८८	१४७
१२१		३५ देखि ३९	४३	७३	११६
१२२		४० देखि ४४	५१	५०	१०१
१२३		४५ देखि ४९	३८	६५	१०३
१२४		५० देखि ५४	४७	४५	९२
१२५		५५ देखि ५९	४०	४४	८४
१२६		६० देखि ६४	२८	२६	५४
१२७		६५ देखि ६९	२६	२७	५३
१२८		७० वर्ष भन्दा माथि	३६	४०	७६
जम्मा			९१९	११३९	२०५८
१२९	९	३ वर्ष भन्दा कम	१३०	१३३	२६३
१३०		४ देखि ५	७७	८४	१६१
१३१		६ देखि ९	१५८	१३८	२९६

सि.नं.	वडा नं.	उमेर समूह	लिंग		जम्मा
			पुरुष	महिला	
१३२		१० देखि १४	२३९	२२८	४६७
१३३		१५ देखि १९	२२१	२०२	४२३
१३४		२० देखि २४	१११	१८९	३००
१३५		२५ देखि २९	१०९	१८६	२९५
१३६		३० देखि ३४	९५	१७१	२६६
१३७		३५ देखि ३९	१०१	१३१	२३२
१३८		४० देखि ४४	८६	११५	२०१
१३९		४५ देखि ४९	८२	८६	१६८
१४०		५० देखि ५४	७९	८८	१६७
१४१		५५ देखि ५९	६८	७५	१४३
१४२		६० देखि ६४	६१	६४	१२५
१४३		६५ देखि ६९	४०	४८	८८
१४४		७० वर्ष भन्दा माथि	६६	७६	१४२
जम्मा			१७२३	२०१४	३७३७

श्रोत: जनगणना प्रतिवेदन, २०६८ ।

माथिको तालिकामा देखाइए अनुसार मोरङको मिक्लाजुङ्ग गाउँपालिकामा एकल उमेरअनुसार ३ वर्षभन्दा कमका बालबालिकाको संख्या २०७२ जना रहेको छ । यसैगरी ४० वर्षसम्मको जनसंख्या भने २१२७९ जना देखिन्छ । यता ७६ वर्षभन्दा माथिका पुरुष २४४ र महिला २४८ गरी जम्मा ४९२ जना रहेका देखिन्छन् । यस गाउँपालिकामा उमेर समूहअनुसारको जनसंख्यामा सबैभन्दा धेरै १४ वर्षका ७७७ जना छन् ।

तालिका नं. ६

एकल उमेर अनुसार गाउँपालिकाको जनसंख्या विवरण ।

उमेर	लिंग		जम्मा	उमेर	लिंग		जम्मा
	पुरुष	महिला			पुरुष	महिला	
३ वर्ष भन्दा कम	१०५१	१०२१	२०७२	४० वर्षसम्मको	९६१२	११६६७	२१२७९
४	२९६	२८१	५७७	४१	११४	१३९	२५३

उमेर	लिंग		जम्मा	उमेर	लिंग		जम्मा
	पुरुष	महिला			पुरुष	महिला	
५	३१४	२७७	५९१	४२	११६	१८१	२९७
६	२८९	२९०	५७९	४३	१२२	१७२	२९४
७	३६१	३४१	७०२	४४	१३०	१४०	२७०
८	३४६	३५७	७०३	४५	१५८	१८२	३४०
९	३२६	३४१	६६७	४६	१२९	१५१	२८०
१०	३६७	३५०	७१७	४७	१०३	१४६	२४९
११	३२०	३५९	६७९	४८	१३०	१४५	२७५
१२	३६०	३२२	६८२	४९	९७	१३६	२३३
१३	३५४	३२७	६८१	५०	१६८	१९२	३६०
१४	३८५	३९२	७७७	५१	१११	१२१	२३२
१५	३४८	३३८	६८६	५२	१६१	१५७	३१८
१६	३४२	३५३	६९५	५३	१०३	१०७	२१०
१७	३४१	३६५	७०६	५४	११६	११५	२३१
१८	३५४	३७२	७२६	५५	१४१	१२०	२६१
१९	२२९	३००	५२९	५६	१०५	१०७	२१२
२०	२२२	३२९	५५१	५७	९५	८९	१८४
२१	१७३	२६२	४३५	५८	८७	८९	१७६
२२	१९७	३७२	५६९	५९	९३	८८	१८१
२३	१६०	३२०	४८०	६०	१३१	१२६	२५७
२४	१४०	३०२	४४२	६१	७९	८६	१६५
२५	१५६	३५३	५०९	६२	७३	९०	१६३
२६	१२९	२७४	४०३	६३	८०	७७	१५७
२७	१४८	२९८	४४६	६४	७२	७५	१४७

उमेर	लिङ्ग		जम्मा	उमेर	लिङ्ग		जम्मा
	पुरुष	महिला			पुरुष	महिला	
२८	१८१	२६२	४४३	६५	६०	९३	१५३
२९	१२०	२१३	३३३	६६	६३	४६	१०९
३०	२०८	३३९	५४७	६७	६८	७२	१४०
३१	१२६	१६०	२८६	६८	६४	७१	१३५
३२	१६०	२३८	३९८	६९	४३	५३	९६
३३	१३७	१९६	३३३	७०	६०	७२	१३२
३४	१३२	१८९	३२१	७१	३०	४४	७४
३५	१६५	२५४	४१९	७२	६५	४८	११३
३६	१३७	१६८	३०५	७३	३९	४१	८०
३७	११३	१७०	२८३	७४	४४	२६	७०
३८	१३१	१८०	३११	७५	५३	३७	९०
३९	१०५	१४४	२४९	७६ वर्ष भन्दा माथि	२४४	२४८	४९२
४०	१८९	२५८	४४७				
जम्मा	९६१२	११६६७	२१२७९	कुल जम्मा	१३१५९	१५५४९	२८७०८

स्रोत: जनगणना प्रतिवेदन, २०६८ ।

माथिको तालिकामा देखाइएअनुसार मोरङको मिक्लाजुङ्ग गाउँपालिकाका एकल उमेरअनुसारको जनसंख्याको विश्लेषण गर्दा के देखिन्छ भने यहाँ ७६ वर्षभन्दा माथिको जनसंख्या ४९२ जना छ । यता ७३, ७४ र ७५ वर्ष वर्षसम्मका मानिसहरू १०० भन्दा कम छन् । यसैगरी ५७ वर्षभन्दा माथिका भने २०० जनाभन्दा कम छन् ।

जातिगत जनसंख्या

मिक्लाजुङ्ग गाउँपालिकामा विभिन्न जात तथा जनजातिका मानिसहरूको बसोवास रहेको पाइन्छ । यस गाउँपालिकामा विभिन्न ३४ जातजातिका मानिसहरूको बसोवास रहेको देखिन्छ । यिनीहरूमध्ये यस नगरपालिकामा बसोवास गर्ने सबैभन्दा ज्यादा जनसंख्या रहेको जाति राई हो, जसको संख्या ६९९१ जना रहेको छ । यस आधारमा उनीहरूको प्रतिशत २४.३५ हुन आउँछ । यसपछि यस गाउँपालिकामा क्षेत्री, ब्राह्मण र लिम्बू आदि जातजातिका मानिसहरूको बसोवासमा बाहुल्यता रहेको पाइन्छ । यसैगरी यहाँ सबैभन्दा कम १० घरपरिवार भन्दा कम संख्यामा बसोवास गर्ने १४ जातिहरू छन्, जसमा बज्जाली, कल्वार, चाम्लिङ्ग, मुशिलम र कुर्मी

आदि जातजाति रहेका छन् । यस गाउँपालिकाको जातिगत जनसंख्याको विस्तृत विवरण तलको तालिकामा उल्लेख गरिएको छ ।

तालिका नं. ७

जातजाति, तथा लिङ्ग अनुसार गाउँपालिकाको जनसंख्या

सि.नं.	जातजाति	घर परिवार संख्या	लिङ्ग		जम्मा	जातजाति प्रतिशत	औषत परिवार संख्या
			पुरुष	महिला			
१	राई	१४५०	३२९१	३७००	६९९१	२४.३५	४.८२
२	क्षेत्री	११२१	२११३	२६७५	४७८८	१६.६८	४.२७
३	ब्राहमण पहाड	८८६	१७५३	२१५४	३९०७	१३.६१	४.४१
४	लिम्बु	६२१	१२६७	१४९२	२७५९	९.६१	४.४४
५	मगर	४७९	८८३	११६८	२०५१	७.१४	४.२८
६	नेवार	४६४	९२६	१०३०	१९५६	६.८१	४.२२
७	तामाङ्ग	४३०	८६५	१०५१	१९१६	६.६७	४.४६
८	कामी	३९५	८१३	९४१	१७५४	६.११	४.४४
९	दमाई	२६८	५५५	६३३	११८८	४.१४	४.४३
१०	गुरूङ्ग	३१	७७	८४	१६१	०.५६	५.१९
११	सार्की	२९	५९	६६	१२५	०.४४	४.३१
१२	घर्ति भुजेल	२९	५२	६६	११८	०.४१	४.०७
१३	तेली	२८	७४	७३	१४७	०.५१	५.२५
१४	सन्यसी	२२	५५	४९	१०४	०.३६	४.७३
१५	सुनुवार	१८	३७	३४	७१	०.२५	३.९४
१६	माझी	१८	४५	४५	९०	०.३१	५.००
१७	थारू	१७	४४	३८	८२	०.२९	४.८२
१८	हलुवाई	१६	३७	४३	८०	०.२८	५.००
१९	दनुवार	१३	२८	४३	७१	०.२५	५.४६
२०	कल्वार	७	२१	२१	४२	०.१५	६.००
२१	बज्जाली	७	१३	१२	२५	०.०९	३.५७

सि.नं.	जातजाति	घर परिवार संख्या	लिंग		जम्मा	जातजाति प्रतिशत	औषत परिवार संख्या
			पुरुष	महिला			
२२	बडी	७	१८	१७	३५	०.१२	५.००
२३	चाम्लिङ्ग	५	११	९	२०	०.०७	४.००
२४	कौरी	४	८	८	१६	०.०६	४.००
२५	बनिया	४	१०	९	१९	०.०७	४.७५
२६	हजाम ठाकुर	४	११	४	१५	०.०५	३.७५
२७	मुस्लिम	३	६	५	११	०.०४	३.६७
२८	कुर्मी	२	३	५	८	०.०३	४.००
२९	धानुक	२	९	९	१८	०.०६	९.००
३०	मल्लाह	२	५	३	८	०.०३	४.००
३१	बरै	२	६	३	९	०.०३	४.५०
३२	धिमाल	२	४	५	९	०.०३	४.५०
३३	याख्खा	२	२	१	३	०.०१	१.५०
३४	अन्य	२९	५८	५३	१११	०.३९	३.८३
जम्मा		६४१७	१३१५९	१५५४९	२८७०८	१००.००	४.४७

श्रोत: जनगणना प्रतिवेदन, २०६८ ।

माथिको तालिकामा देखाईए अनुसार मोरङको मिक्लाजुङ्ग गाउँपालिकामा विभिन्न ५८ जातजातिका मानिसहरूको बसोवास रहेको छ । यसमा सबैभन्दा ज्यादा राईहरू बसोवास छ भने सबैभन्दा कम दुईदुई घरपरिवार मात्र बसोवास भएका जातजाति भने कुर्मी, बरै, धिमाल, याख्खा, मल्लाहा र धानुक हुन् । कैरी, बनिया र ठाकुर घरपरिवार यस गाउँपालिकामा चारचारवटाको संख्यामा मात्र रहेको देखिन्छ ।

जातिगत समूहको जनसंख्या

जातिजनजातिका आधारमा यस गाउँपालिकामा बसोवास गर्ने मानिसहरूमा विभिन्न प्रकारका समूह पर्दछन् । प्राप्त तथ्यांकअनुसार यस गाउँपालिकामा आदिवासी जनजातिको संख्या १६३३८ जना रहेको छ । यिनीहरूको संख्या यस गाउँपालिकाको कुल जनसंख्याको ५६.९१ प्रतिशत हुन आउँछ । यसबाट यस गाउँपालिकामा आदिवासी जनजातिको बाहुल्य रहेको बुझ्न सकिन्छ । यस बाहेक दलित, मधेशी पिछडा वर्ग र अन्य जातजातिको कुल संख्या क्रमशः ३०७९, ४१० र ८८८१ जना रहेको छ । यहाँको जनसंख्याको जातिगत अवस्था तलको तालिकामा प्रस्तुत गरिएको छ ।

तालिका नं. ८

जातिगत समूह अनुसार जनसंख्या तथा घरपरिवार सम्बन्धी विवरण

वडा नं.	जातजाति				जम्मा
	आदिवासी जनजाति	दलित	मधेशी पिछडा वर्ग	अन्य जातजाति	
१	३१४९	२०३	०	१७७	३३६९
२	२११३	२४९	१	३४७	२७१०
३	१८५६	३८७	१३	१२२२	३४७८
४	२४०९	५६५	०	२४६	३२२०
५	९७७	१५३	३	३११	१४४४
६	२५५७	३७८	१५	१९१६	४८६६
७	१४९८	३२७	८७	१९१४	३८२६
८	४००	२१९	१२	१४२७	२०५८
९	१३७९	५९८	२७९	१४८१	३७३७
जम्मा	१६३३८	३०७९	४१०	८८८१	२८७०८

श्रोत: जनगणना प्रतिवेदन, २०६८ ।

माथिको तालिकामा देखाइए अनुसार यहाँ आदिवासी जनजाति पछि अन्य जातजाति र दलितको बाहुल्य रहेको छ । यहाँ दलितहरूको संख्या ३०७३ र अन्य जातजातिको संख्या ८८८१ छ । यता मधेशी पिछडावर्गको संख्या भने ४१० जना रहेको देखिन्छ । वडागत रूपमा आदिवासी जनजाति सबैभन्दा धेरै भएको वडा १ नं. हो, जहाँ तिनीहरूको संख्या ३१४९ रहेको छ । यता सबैभन्दा कम आदिवासी जनजाति भएको वडा भने ८ नं. हो । यस वडामा यिनको संख्या ४०० जनामात्र देखिन्छ ।

तालिका नं. ९

जातिगत समूह तथा लिंग अनुसारको जनसंख्या तथा घरपरिवार सम्बन्धी विवरण

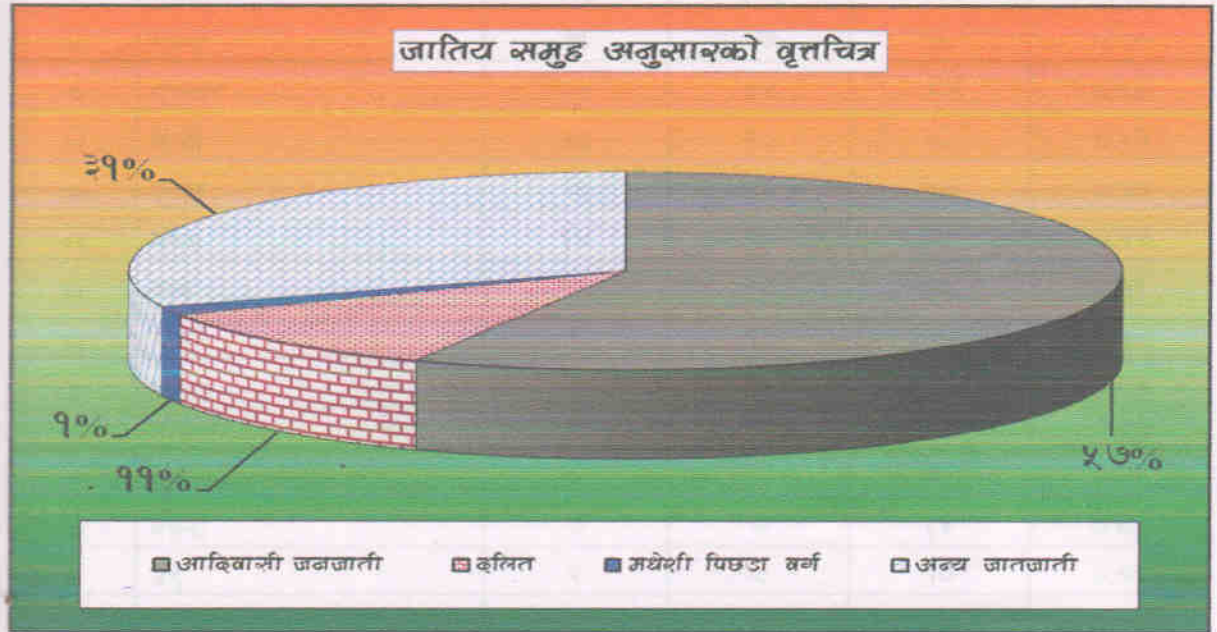
सि.नं.	जातजाति	घर परिवार संख्या	लिंग		जम्मा	जातजाति प्रतिशत
			पुरुष	महिला		
१	आदिवासी जनजाति	३५८६	७५५३	८७८५	१६३३८	५६.९११
२	दलित	६९४	१४३३	१६४६	३०७९	१०.७२५
३	मधेशी पिछडा वर्ग	८४	२१२	१९८	४१०	१.४२८
४	अन्य जातजाति	२०५३	३९६१	४९२०	८८८१	३०.९३६
जम्मा		६४१७	१३१५९	१५५४९	२८७०८	१००.०००

श्रोत: जनगणना प्रतिवेदन, २०६८ ।

माथिको तालिकामा देखाइएअनुसार यस गाउँपालिकाका विभिन्न जातजातिको घरपरिवार संख्या ६४१७ रहेको छ । तिनीहरूको जनसंख्या भने पुरुष १३१५९ जना र महिला १५५४९ जना छन् । यहाँ आदिवासी जनजातिमा, दलित र अन्य जातजातिमा महिलाको संख्या ज्यादा छ भने

मधेशी पिछडा वर्गमा भने पुरुषको संख्या ज्यादा देखिन्छ । यसलाई तलको रेखाचित्रमा पनि देखाइएको छ ।

रेखाचित्र नं. ४



मातृभाषा अनुसारको जनसंख्या

मोरङको मिक्लाजुङ्ग गाउँपालिकामा विभिन्न प्रकारका मातृभाषा भएका मानिसहरूको बसोबास रहेको छ । तिनमा सबैभन्दा ज्यादा नेपाली मातृभाषा हुने मानिसहरूको बसोबास रहेको देखिन्छ । यिनीहरूको संख्या भने ५४.०५ प्रतिशत रहेको छ । यस पछि वान्तवा भाषा बोल्ने मानिसहरूको संख्या ज्यादा रहेको छ । उनीहरूको संख्या भने ९.२२ प्रतिशत रहेको पाइन्छ । यस गाउँपालिकाको मातृभाषाका आधारमा जनसंख्याको विवरण तलको तालिकामा देखाइएको छ ।

तालिका नं. १०

लिङ्ग तथा मातृभाषा अनुसार गाउँपालिकाको जनसंख्या

सि.नं.	मातृभाषाको नाम	लिङ्ग		जम्मा	प्रतिशत
		पुरुष	महिला		
१	नेपाली	६९९९	८५१९	१५५१८	५४.०५
२	वान्तवा	१२७२	१३७६	२६४८	९.२२
३	राई	११५२	१३१५	२४६७	८.५९
४	लिम्बु	११३०	१२७३	२४०३	८.३७
५	तामाङ्ग	७६४	९३३	१६९७	५.९१
६	मगर	६९३	९२६	१६१९	५.६४
७	चाम्लिङ्ग	५१०	५३१	१०४१	३.६३

सि.नं.	मातृभाषाको नाम	लिंग		जम्मा	प्रतिशत
		पुरुष	महिला		
८	नेवार	२६१	२८०	५४१	१.८८
९	मैथली	११५	१०९	२२४	०.७८
१०	गुरुङ्ग	३१	२७	५८	०.२०
११	सुनुवार	२८	२४	५२	०.१८
१२	हिन्दी	३०	१८	४८	०.१७
१३	कलङ्ग	२५	२३	४८	०.१७
१४	थुलुङ्ग	१४	२१	३५	०.१२
१५	थारू	१७	१४	३१	०.११
१६	माभी	९	१३	२२	०.०८
१७	साँपाङ्ग	८	१३	२१	०.०७
१८	भोजपुरी	११	५	१६	०.०६
१९	दुमी	५	१०	१५	०.०५
२०	बङ्गला	७	७	१४	०.०५
२१	उर्दु	२	८	१०	०.०३
२२	याख्खा	३	२	५	०.०२
२३	अन्य	७०	९९	१६९	०.५९
जम्मा		१३१५९	१५५४९	२८७०८	१००.००

श्रोत: जनगणना प्रतिवेदन, २०६८ ।

माथिको तालिकामा देखाइएअनुसार यस गाउँपालिकाका विभिन्न जातजातिको मातृभाषा जम्मा २३ वटा रहेका छन् । यसमा सबैभन्दा ज्यादा नेपाली मातृभाषा हुने मानिसहरूको संख्या रहेको पाइन्छ । त्यसपछि वान्तवा भाषा बोल्नेको संख्या ज्यादा छ । यिनीहरूको संख्या क्रमिक रूपमा ५४०५ र ९.२२ प्रतिशत रहेको देखिन्छ । यता मैथिली, गुरुङ्ग, उर्दु, हिन्दी, याख्खा र भोजपुरी आदि मातृभाषा रहेका जातजातिको संख्या १ प्रतिशतभन्दा कम छ । एक प्रतिशतभन्दा कम मानिसले बोल्ने यस गाउँपालिकाको भाषाको संख्या भने १५ वटा छ ।

धर्मअनुसारको जनसंख्या

मोरङको मिक्लाजुङ्ग गाउँपालिकामा विभिन्न धर्मका अनुयायीको बसोबास रहेको छ । यसमा प्रमुख भने हिन्दू धर्म रहेको देखिन्छ । यस गाउँपालिकामा हिन्दूमार्गीको संख्या १६९०१ जना रहेको छ । त्यसपछि किरात धर्मका अनुयायीको संख्या दोस्रोमा रहेको देखिन्छ । यस गाउँपालिकामा किरात धर्म मान्ने मानिसहरूको संख्या भने ७८८६ जना रहेको छ । यस गाउँपालिकाको धर्मअनुसारको जनसंख्यालाई तलको तालिकामा देखाइएको छ ।

तालिका नं. ११

धर्म तथा वडा नं. अनुसारको जनसंख्या विवरण

वडा नं.	धर्म							जम्मा
	हिन्दू	बौद्ध	इस्लाम	किरात	इसाई	प्रकृतिक	अन्य	



१	५५६	३८३	०	२३४८	७७	०	५	३३६९
२	७६८	२३६	०	१६३०	५५	०	२१	२७१०
३	२२६३	३४१	०	७५०	१२३	१	०	३४७८
४	१०३८	७२०	०	१३५१	१०३	१	७	३२२०
५	८१८	५२	३	५५१	२०	०	०	१४४४
६	३२३९	८६९	०	५८९	१६२	०	७	४८६६
७	३१७०	१३२	०	३८०	११२	२	३०	३८२६
८	१८३६	१८	४	१५७	४३	०	०	२०५८
९	३२१३	३१३	४	१३०	६२	१४	१	३७३७
जम्मा	१६९०१	३०६४	११	७८८६	७५७	१८	७१	२८७०८

श्रोत: जनगणना प्रतिवेदन, २०६८ ।

माथिको तालिकामा देखाइएअनुसार यस गाउँपालिकाका मानिसहरूले विभिन्न प्रकारका धर्महरू मान्ने गरेका छन् । यसमा सबैभन्दा ज्यादा हिन्दू धर्म मान्ने मानिसहरूको संख्या रहेको पाइन्छ । तिनीहरूको संख्या १६९०१ जना छ । त्यसपछि किरात ७८८६ जना छन् भने तेस्रो स्थानमा बौद्ध मानिसहरूको संख्या ३०६४ जना हेको देखिन्छ । यस गाउँपालिकामा सबैभन्दा कम श्लाम धर्म मान्ने छन्, जसको संख्या ११ जनामात्र रहेको देखिन्छ ।

तालिका नं. १२

धर्म तथा जातियता अनुसार गाउँपालिकाको जनसंख्या

सि.तं.	जातियता	धर्म							जम्मा
		हिन्दू	बौद्ध	इस्लाम	किरात	इसाई	प्रकृतिक	अन्य	
१	आदिवासी जनजाति	४९०१	३०५९	०	७८६४	४५७	१८	३९	१६३३८
२	दलित	२८३८	४	०	०	२३५	०	२	३०७९
३	मधेशी पिछडा वर्ग	३९८	०	११	०	१	०	०	४१०
४	अन्य जातजाति	८७६४	१	०	२२	६४	०	३०	८८८१
	जम्मा	१६९०१	३०६४	११	७८८६	७५७	१८	७१	२८७०८

श्रोत: जनगणना प्रतिवेदन, २०६८ ।

माथिको तालिकामा देखाइएअनुसार मिक्लाजुङ्ग गाउँपालिकाका सबैभन्दा ज्यादा जनसंख्या आदिवासी जनजातिको छ । तिनीहरू पनि विभिन्न धर्म मान्ने गर्दछन् । आदिवासी जनजातिका हिन्दू, बौद्ध, किराँत, इसाई, प्रकृतिक र अन्य धर्म मान्ने मानिसहरूको संख्या क्रमस ४९०१, ३०५९, ४५७, १८ र ३९ जना रहेको छ । यता दलितमा पनि हिन्दू धर्म मान्नेको संख्या सबैभन्दा धेरै २८३८ जना देखिन्छ । यस समुदायमा इश्लाम, प्रकृति र किराँत धर्म मान्ने मानिसहरू छैनन् । यसैगरी मधेशी पिछडा वर्गमा पनि सबैभन्दा धेरै हिन्दू र त्यसपछि मुस्लिम धर्म मान्ने छन् । अन्य जातजातिमा पनि हिन्दूहरूकै संख्या ज्यादा छ । यसरी यस गाउँपालिकामा हिन्दू पछिको दोस्रो ठूलो जनसंख्या किरात धर्म मान्नेको छ भने सबैभन्दा कम इश्लाम धर्मका अनुयायीको देखिन्छ ।

तालिका नं. १३

परिवारमा सदस्य संख्या अनुसार जनसंख्या

परिवारमा सदस्य रहेको संख्या	परिवार संख्या	जम्मा सदस्य संख्या	परिवार संख्या प्रतिशत
१	२०२	२०२	०.७०
२	७९६	१४३२	४.९९
३	११८८	३५६४	१२.४१
४	१५०२	६००८	२०.९३
५	११३९	५६९५	१९.८४
६	८२८	४९६८	१७.३१
७	३८६	२७०२	९.४१
८	२२४	१७९२	६.२४
९	१०५	९४५	३.२९
१०	६१	६१०	२.१२
११	३२	३५२	१.२३
१२	२१	२५२	०.८८
१३	८	१०४	०.३६
१४	२	२८	०.१०
१५	१	१५	०.०५
१७	१	१७	०.०६
२२	१	२२	०.०८
जम्मा	६४१७	२८७०८	१००.००

श्रोत: जनगणना प्रतिवेदन, २०६८ ।

माथिको तालिकामा देखाइए अनुसार मोरङको मिक्लाजुङ्ग गाउँपालिकामा १ जनादेखि २२ जनासम्म सदस्य संख्या भएका परिवार पाइएका छन् । यिनमा सबैभन्दा ज्यादा २२ जना सदस्य भएको परिवारको संख्या एकवटा छन् । यसैगरी १५ र १७ जना सदस्य हुने एकएक परिवार तथा १४ जना सदस्य हुने २ परिवार छन् । यसरी घरमा १४ जनाभन्दा ज्यादा सदस्य हुने परिवार यस गाउँपालिकामा ५ वटाभन्दा कम छन् ।

तालिका नं. १४

राष्ट्रियता तथा जातियता अनुसार जनसंख्याको विवरण

जातियता	राष्ट्रियता			जम्मा
	नेपाली	भारत	अन्य मुलुकका	
आदिवासी जनजाति	१६३१४	६	१८	१६३३८
दलित	३०७५	१	३	३०७९
मधेशी पिछडा वर्ग	३८२	२८	०	४१०
अन्य जातजाति	८८७२	२	७	८८८१
जम्मा	२८६४३	३७	२८	२८७०८

श्रोत: जनगणना प्रतिवेदन, २०६८ ।

माथिको तालिकामा देखाइए अनुसार मोरङको मिक्लाजुङ्ग गाउँपालिकामा भारत र अन्य मुलुकका पनि मानिसहरूको बसोबास गरेको पाइएको छ । यहाँका २८७०८ जनसंख्यामध्ये

नेपाली २८६४३ जना छन् । यता भारतीयको संख्या ३७ जना र अन्य मुलुकका मानिसको संख्या भने २८ छ । यस गाउँपालिकामा अन्य मुलुकका मानिसहरू व्यापार व्यवसाय गरेर तथा स्वयम्सेवकका रूपमा काम गरेर बसेका देखिन्छन् ।

साक्षरता

वि.सं. २०६८ सालको जनगणना अनुसार मोरङको मिक्लाजुङ्ग गाउँपालिकामा साक्षरता प्रतिशत जम्मा ७७.६७ प्रतिशत रहेको छ । यहाँ पुरुष साक्षरता ८४.१२ प्रतिशत र महिला साक्षरता दर ७२.३४ प्रतिशत रहेको देखिन्छ । यसलाई तलको तालिकामा पनि देखाइएको छ ।

तालिका नं. १५

गाउँपालिकाको साक्षरता प्रतिशत

सि. नं.	शैक्षिक अवस्था	लिङ्ग		प्रतिशत
		पुरुष %	महिला %	
१	साक्षर प्रतिशत	८४.१२	७२.३४	७७.६७

श्रोत: जनगणना प्रतिवेदन, २०६८ ।

मिक्लाजुङ्ग गाउँपालिकामा उमेर समूह तथा लिङ्गका आधारमा पनि साक्षरताको अवस्था वर्गिकरण गरिएको छ । यहाँ पुरुष साक्षरता केही ज्यादा र महिला साक्षरता भने केही कम छ । विशेषगरी मधेशी पिछडा वर्ग र दलितमा महिला साक्षरता दर निकै कम रहेको पाइन्छ भने अन्य जातजाति तथा आदिवासी जनजातिमा पनि महिलाहरू कम साक्षर रहेका देखिन्छ । महिलाहरूको कम उमेरमा विवाह हुने तथा छोरीले स्कूल जान र पढ्न नहुने पुरानो शोचका कारण अधि महिलाहरूलाई पढ्न दिईदैनथ्यो । तसर्थ महिला साक्षरता दर कम भएको हो । तर आज आएर भने यस्तो सोचमा परिवर्तन हुँदै गएको छ र महिला साक्षरताको दर पनि बढ्दो क्रममा छ । यसलाई तलको तालिकामा पनि देखाइएको छ ।

तालिका नं. १६

उमेर समूह तथा लिङ्ग अनुसार निरक्षर र साक्षरताको विवरण

सि.नं.	उमेर समूह	पुरुष			महिला		
		निरक्षर	साक्षर	साक्षर प्रतिशत	निरक्षर	साक्षर	साक्षर प्रतिशत
१	५-१५	१४१	३६२९	९६.२६	१२८	३५६५	९६.५३
२	१६-४५	४६९	४६६५	९०.८६	१३१२	६१७०	८२.४६
३	४६-६०	६३८	११३२	६३.९५	१४१८	४६८	२४.८१
४	६१ भन्दा माथि	६२९	५०७	४४.६३	१०८१	९८	८.३१
	जम्मा	१८७८	९९३५	८४.१२	३९३९	१०३०१	७२.३४

श्रोत: जनगणना प्रतिवेदन, २०६८ ।

मिक्लाजुङ्ग गाउँपालिकामा पुरुषका तुलनामा महिलाहरूको साक्षरता दर कम छ । यस गाउँपालिकामा ५ देखि १५ वर्ष समूहमा पुरुषको भन्दा महिलाको साक्षरता दर ज्यादा रहेको छ । यहाँ सबैभन्दा कम साक्षरता भएको समूह ६१ वर्षभन्दा माथिको उमेर समूहका मानिसहरू पर्दछन् । यसमा पनि पुरुष साक्षरता दर ४४.६३ प्रतिशत रहेको छ भने महिला साक्षरता दर भने यसभन्दा निकै कम मात्र ८.३१ प्रतिशत रहेको देखिन्छ । अधिल्लो पुस्ताका मानिसहरू भएको कारण यो समूहको साक्षरता दर कम रहेको हो ।

जातिगत समूहको साक्षरता

मिक्लाजुङ गाउँपालिकाको जातिगत आधारमा साक्षरताको अवस्था हेर्दा सबै जातजातिमा साक्षरता दर एकै प्रकारको रहेको पाइँदैन । सामान्यतया आदिवासी जनजातिमा साक्षरता दर ज्यादा रहेको पाइन्छ भने अन्य जाति, दलित र मधेशी पिछडावर्गमा यो दर पनि कम रहेको देखिन्छ । तलको तालिकामा यस गाउँपालिकाको जातिय आधारमा साक्षरता र निराक्षरता दर देखाइएको छ ।

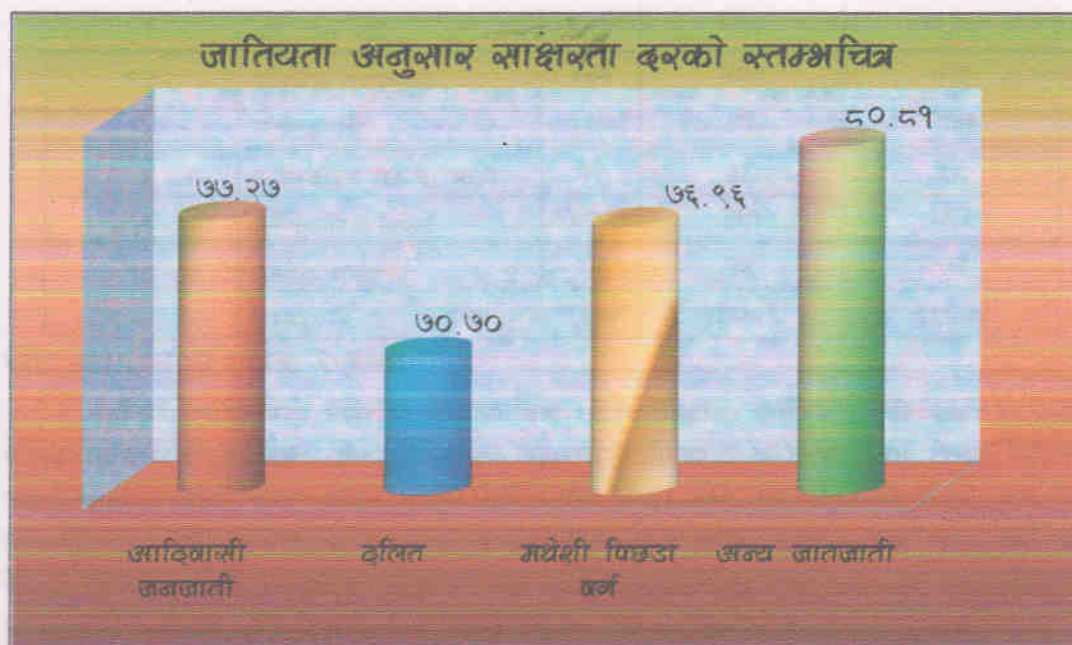
तालिका नं. १७

जातजाति अनुसार निराक्षर र साक्षरताको विवरण

सि.नं.	जातजाति	निरक्षर	साक्षर	कुल जनसंख्या	साक्षरता प्रतिशत
१	आदिवासी जनजाति	३३७४	११४६८	१४८४२	७७.२७
२	दलित	८०३	१९३८	२७४१	७०.७०
३	मधेशी पिछडा वर्ग	८५	२८४	३६९	७६.९६
४	अन्य जातजाति	१५५४	६५४४	८०९८	८०.८१
जम्मा		५८१६	२०२३४	२६०५०	७७.६७

श्रोत: जनगणना प्रतिवेदन, २०६८ ।

माथिको तालिकामा देखाईए अनुसार यस गाउँपालिकाका सबैभन्दा बढी साक्षरता दर अन्य जातजातिका मानिसहरूमा रहेको छ । यस गाउँपालिकामा उनीहरूको जनसंख्या पनि सबैभन्दा ज्यादा रहेको छ । त्यस्तै दलित वर्गको साक्षरता दर अन्य सबै समुदायको भन्दा कम छ । तिनीहरूको साक्षरता दर ७०.७० प्रतिशत मात्र रहेको देखिन्छ । यस्तै मधेशी पिछडावर्गको साक्षरता दर ७६.९६ प्रतिशत तथा आदिवासी जनजातिका भने ७७.२७ प्रतिशत रहेको पाइन्छ । यहाँका प्राय सबै जातजातिमा साक्षरता दर करिब बराबरीनै जस्तो रहेको देखिन्छ । यसलाई तलको लेखाचित्रमा पनि देखाइएको छ ।



उत्तीर्ण गरेको तह

मोरङको मिक्लाजुङ्ग गाउँपालिकाका साक्षर जम्मा १६९७६ जनसंख्या मध्ये स्नातकोत्तर तहभन्दा माथि ५५ जनाले अध्ययन गरेका छन् । यसमा पुरुषका तुलनामा महिलाको संख्या निकै कम रहेको देखिन्छ । यसैगरी स्नातक तह उत्तीर्ण गर्ने जनसंख्या २०७ जनामध्ये महिला ७३ जना र पुरुष १३४ जना छन् । यस गाउँपालिकाका बाँकी मानिसहरूले विभिन्न स्तरसम्मको शिक्षा लिएको देखिन्छ । यस गाउँपालिकाका मानिसहरूको शैक्षिक स्तरलाई तलको तालिकामा देखाइएको छ ।

तालिका नं. १८

लिङ्ग अनुसार ५ वर्ष वा सो भन्दा माथिको जनसंख्याले उत्तीर्ण गरेको शिक्षा तह

सि.नं.	उत्तीर्ण गरेको शिक्षा	लिङ्ग		जम्मा
		पुरुष	महिला	
१	नर्सरी	२१२	१७६	३८८
२	कक्षा १	६९९	६२५	१३२४
३	कक्षा २	६८२	६४५	१३२७
४	कक्षा ३	७४१	७२९	१४७०
५	कक्षा ४	७०७	६९९	१४०६
६	कक्षा ५	११३३	११२९	२२६२
७	कक्षा ६	६३०	७१८	१३४८
८	कक्षा ७	७१२	८११	१५२३
९	कक्षा ८	८४५	१००४	१८४९
१०	कक्षा ९	५३६	७४६	१२८२
११	कक्षा १०	८५४	९०२	१७५६

१२	एस. एल. सी.	९५१	९६७	१९१८
१३	प्रविणता प्रमाणपत्र	३५१	३७०	७२१
१४	स्नातक तह	१३४	७३	२०७
१५	स्नातकोत्तर तह वा माथि	३६	१९	५५
१६	अनैपचारिक शिक्षा	४०२	३६१	७६३
१७	उल्लेख नभएको	४२	३५	७७
	जम्मा	९६६७	१०००९	१९६७६

श्रोत: जनगणना प्रतिवेदन, २०६८ ।

माथिको तालिकामा देखाईए अनुसार यस गाउँपालिकाका सबैभन्दा बढी कक्षा ५ उत्तीर्ण गरेका मानिसहरूको संख्या रहेको देखिन्छ । यस गाउँपालिकामा अधि प्राथमिक शिक्षा लिएपछि पढाई छाड्ने पद्धति ज्यादा रहेको हुनाले यहाँ उच्च शिक्षा लिने मानिसहरूको संख्या भने निकै कम देखिन्छ । यस गाउँपालिकामा अनौपचारिक शिक्षा लिने मानिसहरूको संख्या पनि निकै कम छ ।

तालिका नं. १९

५ वर्ष वा सो भन्दा माथिको जनसंख्याको लिङ्ग अनुसार हाल शिक्षाको स्थिती

वडा नं.	लिङ्ग							
	पुरुष				महिला			
	हाल शिक्षाको स्थिती				हाल शिक्षाको स्थिती			
	हाल स्कूल गइरहेको	स्कूल जान छाडेको	उल्लेख नभएको	जम्मा	हाल स्कूल गइरहेको	स्कूल जान छाडेको	उल्लेख नभएको	जम्मा
१	५७२	९२०	४	१४९६	५६७	९७९	७	१५५३
२	४७५	६६८	२५	११६८	४४७	८३६	४०	१३२३
३	५३४	८३२	३७	१४०३	५६२	११५९	४९	१७७०
४	५४१	७८७	२	१३३०	५६१	१०२७	४	१५९२
५	२२२	३३७	२५	५८४	२२९	४५६	२४	७०९
६	७४०	१२१७	६	१९६३	७८०	१६७३	१२	२४६५
७	५३५	८६३	११०	१५०८	६२७	१२०४	१२९	१९६०
८	२९९	४६७	४३	८०९	३१६	६८५	३९	१०४०
९	५८४	९४३	२४	१५५१	५४९	१२३२	५४	१८३५
जम्मा	४५०२	७०३४	२७६	११८१२	४६३८	९२५१	३५८	१४२४७

श्रोत: जनगणना प्रतिवेदन, २०६८ ।

माथिको तालिकामा देखाईए अनुसार यस गाउँपालिकाका सबैभन्दा बढी स्कूल जान छाडेका मानिसहरूको संख्या रहेको देखिन्छ । यस गाउँपालिकामा सामान्यता ५ कक्षा पढेपछि पढाई छाड्ने पद्धति ज्यादा रहेको हुँदा यस्तो तथ्यांक आएको हो ।

तालिका नं. २०

उमेर समूह तथा बालबालिकाहरू अनुसार हाल शिक्षाको स्थिती

सि. नं.	उमेर समूह	हाल शिक्षाको स्थिती	जम्मा
---------	-----------	---------------------	-------

		हाल स्कूल गाईरहेको	स्कूल जान छाडेको	उल्लेख नभएको	
१	५-९	२९२८	२६३	५१	३२४२
२	१०-१४	३३४८	१४४	४४	३५३६
३	१५ वर्ष	५५३	१२१	१२	६८६
	जम्मा	६८२९	५२८	१०७	७४६४

श्रोत: जनगणना प्रतिवेदन, २०६८ ।

माथिको तालिकामा देखाइएअनुसार ५ देखि १५ वर्षका हाल स्कूल गाई रहेका ७४६४ जना छन् भने स्कूल जान छाडेकाको संख्या ५२८ जना रहेको छ । यता १०७ जनाको भने अवस्था खुलेको छैन । विशेषगरी गरिवीका कारण काम गर्नु पर्ने तथा बालिकाहरूको सानै उमेरमा विवाह हुने भएकाले विद्यालय जान छाडने पद्धति चलेको देखिन्छ ।

तालिका नं. २१

उमेर समूह अनुसार हाल शिक्षाको स्थिति ।

सि. नं.	उमेर समूह	हाल शिक्षाको स्थिति			जम्मा
		हाल स्कूल गाईरहेको	स्कूल जान छाडेको	उल्लेख नभएको	
१	५-१५	६८२९	५२८	१०७	७४६४
२	१६-४५	२३११	९९२५	४०१	१२६३७
३	४६-६०	०	३५५७	८६	३६४३
४	६१ भन्दा माथि	०	२२७५	४०	२३१५
	जम्मा	९१४०	१६२८५	६३४	२६०५९

श्रोत: जनगणना प्रतिवेदन, २०६८ ।

माथिको तालिकामा देखाइए अनुसार मिक्लाजुङ्ग गाउँपालिकाका ७४६४ जना बालबालिका विद्यालय जाने उमेरका छन् । यिनमा ५२८ जनाले विद्यालय जान छाडेका देखिन्छन् । यता १६ देखि ४५ वर्षको जनसंख्या भने १२६७३ जना रहेको छ । यो जनसंख्या उत्पादन मूलक हो । यसैले देश विकासको कार्यमा महत्वपूर्ण योगदान दिन सक्तछ । यता ४६ देखि ६० वर्षका मानिसहरूको संख्या भने ३६४३ जना छ । यहाँ १६ देखि ४५ वर्ष उमेर समूहका मानिसहरू पनि स्कूल गाई रहेको दसाइएको छ । यस्तो जनसंख्या २३११ जना छ । यो संख्या महाविद्यालय या क्याम्पस गाई रहेको हुनाले यहाँ स्कूल जाने समूहमा गणना गरिएको हो ।

तालिका नं. २२

लिङ्ग तथा उत्तिर्ण गरेको संकाय अनुसार उच्च शिक्षा पढेका जनसंख्याको विवरण

सि.नं.	उत्तिर्ण गरेको संकाय	लिङ्ग		जम्मा
		पुरुष	महिला	
१	मानविकी	१४१	१०४	२४५
२	व्यवस्थापन तथा प्रशासन	९२	४८	१४०
३	शिक्षा	१४४	१८४	३२८
४	विज्ञान	२९	५	३४
५	स्वास्थ्य	३	०	३
६	इन्जिनियरिङ्ग	२	०	२
७	कानून	८	४	१२
८	सामाजिक शास्त्र	९	१२	२१

९	तथ्यांक तथा गणित	४	२	६
१०	अन्य विषय	८९	१०३	१९२
	जम्मा	११३८	५१२	१६५०

श्रोत: जनगणना प्रतिवेदन, २०६८ ।

माथिको तालिकामा दिइए अनुसार मिक्लाजुङ्ग गाउँपालिकाका विभिन्न १६५० जना मानिसहरूले उच्च शिक्षा लिएको देखिन्छ । यसमा महिलाको संख्या ५१२ जना र पुरुषको संख्या भने ११३८ जना रहेको पाइएको छ । यसबाट उच्च शिक्षा लिने मानिसहरूमा महिलाको तुलनामा पुरुषको संख्या ज्यादा रहेको स्पष्ट भएको छ । यसैगरी उच्च शिक्षा लिनेमा सबैभन्दा ज्यादा शिक्षाशास्त्र विषयको शिक्षा लिएका छन् । त्यसपछि भने मानविकी शिक्षा लिने मानिसहरूको संख्या ज्यादा छ । यसमा स्वास्थ्य ३ जनाले, कानून १२ जनाले तथा इन्जिनियरिङ्ग २ जनाले अध्ययन गरेको पाइन्छ । यस गाउँपालिकामा इन्जिनियरिङ्ग पढ्ने महिलाहरू भने छैनन् ।

वैवाहिक अवस्था

मोरङको मिक्लाजुङ्ग गाउँपालिकामा बालविवाह हुने गरेको देखिँदैन । सामान्यतया केटाको केही बढी उमेरमा र केटीको कम उमेरमा विवाह हुने गरेको पाइए पनि बालविवाह गर्ने परिपाटी भने हटेर गएको पाइएको छ । यसलाई तलको तालिकामा देखाइएको छ ।

तालिका नं. २३

१० वा १० वर्ष भन्दा माथिका जनसंख्याको औषत विवाह हुँदाको उमेर

सि. नं.	लिङ्ग	विवाह हुँदाको औषत उमेर
१	पुरुष	२१.७८
२	महिला	१८.४२

श्रोत: जनगणना प्रतिवेदन, २०६८ ।

माथिको तालिकामा देखाइए अनुसार यस गाउँपालिकामा जनगणना भएको साल विवाह हुने पुरुष र महिलामा उमेर पुगेपछि मात्र विवाह भएको पाइएको छ । यसको मतलव यहाँ बाल विवाहको समस्या देखिएको छैन । तर पनि महिलाको केही कम उमेरमा तथा पुरुषको केही बढी उमेरमा विवाह हुने गरेको पाइएको छ । यहाँका पुरुषहरूमा औषतमा २१.७८ वर्षको उमेरमा तथा महिलामा १८.४२ वर्षको उमेरमा विवाह हुने गरेको पाइएको छ ।

हाल आएर बालविवाह हटेर गएको भए पनि विगतमा भने लामो समयसम्म यस यस गाउँपालिकामा बालविवाहले पनि मान्यता पाएको थियो । तसर्थ यस गाउँपालिकामा १८ वर्षभन्दा कम उमेरमा विवाह भएका जोडीहरू पनि पाइएका छन् । यता विधवा, विदुर र सम्बन्ध विच्छेद भएका घटना पनि यस गाउँ पालिकामा पाइएका छन् । यस गाउँ पालिकाको जनसंख्याको विवाहसम्बन्धी विवरण तलको तालिकामा दिइएको छ ।

तालिका नं. २४

१० वा १० वर्ष भन्दा माथिका जनसंख्याको वैवाहिक अवस्था

सि.नं.	वैवाहिक अवस्था	लिङ्ग		जम्मा
		पुरुष	महिला	
१	अविवाहित	४२३४	३८३४	८०६८
२	विवाहित	४९९६	७९४०	१२९३६

सि.नं.	वैवाहिक अवस्था	लिंग		जम्मा
		पुरुष	महिला	
३	बहुविवाह	३६१	७३	४३४
४	पुनर्विवाह	३८४	२७८	६६२
५	विधुर विधवा	१६२	४५३	६१५
६	सम्बन्ध विच्छेद	१४	४	१८
७	छुट्टाछुट्टै बसेको	२५	५९	८४
	जम्मा	१०१७६	१२६४१	२२८१७

श्रोत: जनगणना प्रतिवेदन, २०६८ ।

माथिको तालिकामा देखाइए अनुसार यस गाउँपालिकामा अविवाहिताको संख्या ८०६८ जना रहेको छ । यसैगरी विवाह भएका, बहुविवाह गर्ने तथा पुनर्विवाह गर्ने पनि पाइएका छन् । यता पुनर्विवाह गर्ने र सम्बन्ध विच्छेद गर्ने पनि यस गाउँपालिकामा प्रशस्तै पाइएका छन् । यस गाउँपालिकामा सम्बन्ध विच्छेद गर्नेको संख्या १८ जना रहेको छ । यता ८४ जना भने छुट्टाछुट्टै बसेका छन् । यस गाउँपालिकाको उमेर समूहअनुसार वैवाहिक अवस्था निम्नानुसारको छ ।

तालिका नं. २५

उमेर समूह अनुसार वैवाहिक स्थितिको विवरण (१० वर्ष वा सो भन्दामाथि)

उमेर समूह	विवाह नभएको	एक विवाह	बहुविवाह	पुनर्विवाह	विधुर / विधवा	पारपाचुके	छुट्टिएको	जम्मा
१०-१४	३५१८	१८	०	०	०	०	०	३५३६
१५-१९	२७७५	५६२	०	४	०	०	१	३३४२
२०-२४	१०२१	१४३६	५	७	०	१	७	२४७७
२५-२९	३६४	१७०८	१४	३२	४	२	१०	२१३४
३०-३४	१२६	१६६६	२९	४२	१३	१	८	१८८५
३५-३९	७०	१३७७	३५	६५	११	३	६	१५६७
४०-४४	५९	१३४९	३६	८३	२१	४	९	१५६१
४५-४९	३६	११६८	४०	८९	३१	४	९	१३७७
५०-५४	३०	१११०	६७	८६	४७	१	१०	१३५१
५५-५९	२४	८१७	५३	६४	४९	२	५	१०१४
६०-६४	२६	६६१	४७	६१	८५	०	९	८८९
६५-६९	९	४२८	३४	४९	११०	०	३	६३३
७०+	१०	६३६	७४	८०	२४४	०	७	१०५१
जम्मा	८०६८	१२९३६	४३४	६६२	६१५	१८	८४	२२८१७

श्रोत: जनगणना प्रतिवेदन, २०६८ ।

माथिको तालिकामा देखाइए अनुसार मोरङको मिक्लाजुङ्ग गाउँपालिकाका विवाह नभएको मानिस सबै उमेर समूहमा रहेका छन् । यसमा सबैभन्दा ज्यादा संख्यामा विवाह नभएका १० देखि १४ वर्ष बीचका ३५१८ जना छन् । त्यस माथिका उमेर समूहमा ५५ देखि ५९ वर्षसम्म विवाह नभएका मानिसको संख्या घट्ती अवस्थामा छ । यस गाउँपालिकामा एक विवाह गर्ने

१२९३६ जना, बहुविवाह गर्ने ४३४ जना र पुनर्विवाह गर्ने ६६२ जना रहेका देखिन्छन् । यस गाउँपालिकाका विधुर र विधवा ६१५ जना तथा पारपाचुके १८ जना छन् ।

असक्तता

मिक्लाजुङ्ग गाउँपालिकामा विभिन्न प्रकारका अशक्त मानिसहरूको संख्या ८४९ जना रहेको छ । यसमा महिलाको संख्या ४०६ र पुरुषको संख्या ४४३ जना रहेको छ, जुन संख्या कुल जनसंख्याको तुलनामा निकै सानो संख्या मानिन्छ । यस्तो जनसंख्या जति बढी हुन्छ त्यति नै पारिवारिक तथा आर्थिक व्ययभार बढ्ने भएपनि यिनीहरूभित्र लुकेर रहेको प्रतिभा, क्षमता र शीपको उजागर गर्न सकेमा तिनीहरू घरपरिवार र समाजकै लागि उदाहरणीय बन्न सक्छन् । यस गाउँपालिकाको अशक्ततासम्बन्धी विवरण तलको तालिकामा दिएको छ ।

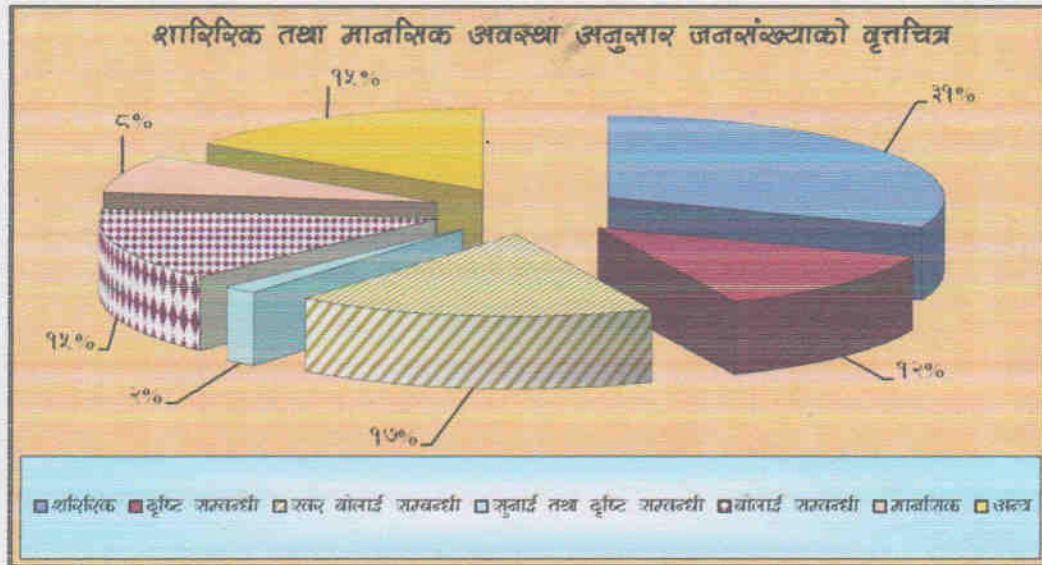
तालिका नं. २६

शारीरिक तथा मानसिक असक्तताको विवरण

सि.नं.	शारीरिक तथा मानसिक अवस्था	पुरुष	महिला	जम्मा
१	शारीरिक	१३७	१२५	२६२
२	दृष्टि सम्बन्धी	५३	५३	१०६
३	स्वर बोलाई सम्बन्धी	७५	७२	१४७
४	सुनाई तथा दृष्टि सम्बन्धी	६	८	१४
५	बोलाई सम्बन्धी	६७	५८	१२५
६	मानसिक	३०	३५	६५
७	अन्य	७५	५५	१३०
	जम्मा	४४३	४०६	८४९

श्रोत: जनगणना प्रतिवेदन, २०६८ ।

माथिको तालिकामा यस गाउँपालिकाका अशक्त मानिसहरूको विवरण देखाइएको छ, जसमा जम्मा ८४९ जना मानिसहरू विभिन्न प्रकारले अशक्त अवस्थामा रहेका देखिन्छन् । यसमा पुरुष ४४३ जना र महिला ४०६ जना छन् । यस गाउँपालिकाका अशक्ततामा पनि शारीरिक, मानसिक, दृष्टिसम्बन्धी, श्रवणसम्बन्धी र अन्य प्रकारका अशक्तता पर्दछन् । विशेष गरी यस गाउँपालिकामा शारीरिक अशक्तताको संख्या अन्य प्रकारका अशक्तताका तुलनामा ज्यादा रहेको देखिन्छ । यस गाउँपालिकाको अशक्ततासम्बन्धी विवरण तलको लेखाचित्रमा पनि दिइएको छ ।



मिक्लाजुङ्ग गाउँपालिकाको बालबालिकाको अशक्तताको विवरण हेर्दा के देखिन्छ भने यस गाउँपालिकामा सबैभन्दा ज्यादा अशक्त शारीरिक अशक्त छन् । तिनीहरूको संख्या २६२ जना रहेको छ । यसैगरी सबैभन्दा कम अशक्त बालबालिका भने सुनाई तथा दृष्टिसम्बन्धी छन् । तिनीहरूको संख्या १४ जना रहेको छ । यता मानसिक अशक्तता भएका मानिसहरूको संख्या भने पुरुष ३० र महिला ३५ जना छन् ।

खण्ड दुई

घरायसी तथा पारिवारिक विवरण

घरको स्वामित्व र किसिम

मोरङको मिक्लाजुङ्ग गाउँपालिकाको घरको स्वामित्व विश्लेषण गर्दा यस गाउँपालिकामा आफ्नै घरभएका, भाडाका घर, संस्थाका घर र अन्य प्रकारका घर गरी जम्मा चार प्रकारका स्वामित्वमा रहेका घरहरू देखिन्छन् । यस गाउँपालिकामा सवैभन्दा ज्यादा घर आफ्नै स्वामित्वका छन् । तिनीहरूको संख्या ६०११ छ । यता भाडाका, संस्थागत र अन्य प्रकारको स्वामित्वका घरहरूको संख्या भने क्रमिक रूपमा २८९, ६ र १११ वटा छन् । यसलाई तलको तालिकामा पनि दिइएको छ ।

तालिका नं. १

वडा नं. अनुसार घरको स्वामित्व अनुसार घरपरिवारको विवरण

वडा नं.	घरको स्वामित्व				जम्मा
	आफ्नै	भाडामा	संस्थागत	अन्य	
१	६१०	२	०	६	६१८
२	५८१	७	०	२	५९०
३	७७५	१५	१	३	७९४
४	६९२	३	०	७	७०२
५	३४२	४	०	२	३४८
६	१०६६	२४	०	२९	१११९
७	७६९	११३	२	२८	९१२
८	४४४	९	०	३	४५६
९	७३२	११२	३	३१	८७८
जम्मा	६०११	२८९	६	१११	६४१७

श्रोत: जनगणना प्रतिवेदन, २०६८ ।

माथिको तालिकामा देखाइएअनुसार यस गाउँपालिकाका घरहरू निजी, भाडाका, संस्थागत र अन्य गरी जम्मा चार प्रकारका छन् । यिनमा निजी घर परिवारको संख्या सवैभन्दा धेरै ६०११ वटा छ भने सवैभन्दा कम घर संस्थागत ६ परिवारका छन् । यता भाडामा रहेका घरको संख्या भने २८९ छन् । यस गाउँपालिकाका १११ वटा घरचाहिँ अन्य वर्गका छन् । यहाँका केही घरहरू भाडामा रहेका छन् । यस गाउँपालिकाका वडा नं. ३, ७ र ९ वडामा मात्र संस्थागत घरहरू छन् । अन्य प्रकारका घरहरू भने प्राय सवै वडामा छन् ।

तालिका नं. २

वडा नं. अनुसार घरहरूको जगको किसिम

वडा नं.	घरको जगको किसिम					जम्मा
	माटो तथा ढुङ्गा इटा	सिमेन्ट र ढुङ्गा इटा	सिमेन्ट पिलर	काठको खम्बा	अन्य	
१	२८९	२	८	३१४	५	६१८
२	४	८	०	५७६	२	५९०
३	४५	१२	४	७२९	४	७९४

४	८३	६	९	५९७	७	७०२
५	१	०	१	३४५	१	३४८
६	५३	७१	२३	९५७	१५	१११९
७	०	१२४	१०३	६८२	३	९१२
८	१	४६	२१	३८४	४	४५६
९	२	१६६	८८	६२०	२	८७८
जम्मा	४७८	४३५	२५७	५२०४	४३	६४१७

श्रोत: जनगणना प्रतिवेदन, २०६८ ।

माथिको तालिकामा देखाइएअनुसार यस गाउँपालिकाका घरका जग विविध प्रकारले बनेका छन् । यिनमा सबैभन्दा धेरै काठको खम्बा भएका घर छन्, जसको संख्या ५२०४ वटा छन् । यसैगरी सिमेन्टको पिलर भएका घरको संख्या २५७ छ । यहाँका ४७८ वटा घरका जग भने ढुङ्गा, ईटा र माटोले बनेका छन् ।

मिक्लाजुङ्ग गाउँपालिकाका घरहरूको पर्खालको किसिमलाई पनि वर्गिकरण गरिएको छ । यहाँ सबैभन्दा ज्यादा घरहरू बाँसको टाटीले पर्खाल लगाइएका छन् । यस गाउँपालिकामा यस्ता घरहरूको संख्या ३२९४ वटा छ । यता काठको पर्खाल भएका घरको संख्या भने २१६३ वटा रहेको देखिन्छ । सिमेन्ट, ढुङ्गा र ईटाको पर्खाल भएका घरको संख्याचाहिँ यस गाउँपालिकामा ५९५ छ । यसलाई तलको तालिकामा पनि देखाइएको छ ।

तालिका नं. ३

वडा नं. अनुसार घरहरूको बाहिरी गाढोको किसिम

वडा नं.	घरको बाहिरी गाढोको किसिम					जम्मा
	माटो र ढुङ्गा इटा	सिमेन्ट र ढुङ्गा इटा	काठ	बास	अन्य	
१	१९६	१२	१५७	२४१	१२	६१८
२	१२	६	२०१	३६८	३	५९०
३	३३	१९	३३८	३९७	७	७९४
४	९	११	४१४	२६१	७	७०२
५	१	४	२२२	१२१	०	३४८
६	४४	८०	२७७	७०७	११	१११९
७	१	१८१	२१०	५०८	१२	९१२
८	३	४३	१४६	२६१	३	४५६
९	४	२३९	१९८	४३०	७	८७८
जम्मा	३०३	५९५	२१६३	३२९४	६२	६४१७

श्रोत: जनगणना प्रतिवेदन, २०६८ ।

माथिको तालिकामा देखाइएअनुसार यस गाउँपालिकाका घरका पर्खाल या गारो विविध प्रकारले बनेका छन् । यिनमा सबैभन्दा धेरै बाँसको टाटीबाट पर्खाल बनेका घरहरू ७०७ वटा वडा नं. ६ मा छन् । यसैगरी बाँसको घेराबेरा भएका सबैभन्दा कम घरहरूको संख्या भने वडा

नं. १ मा २४१ वटा घरहरू छन् । माटो, ईटा र ढुङ्गाको पर्खाल भएका सबभन्दा धेरै घर वडा नं. ५ र ७ मा एकएक वटा तथा सबैभन्दा धेरै भने वडा नं. १ मा १९६ वटा घरहरू छन् । यस गाउँपालिकामा अन्य प्रकारका पर्खाल भएका घरको संख्या भने ६२ वटा छ । यता ईटा र सिमेन्टका पर्खाल भएका घरको संख्या ५९५ वटा छन् ।

घरको छाना

घरको छानाले घरको तथा त्यहाँ बस्ने परिवारको अवस्था दर्साउने गर्दछ । तसर्थ मोरङको मिक्लाजुङ्गको घरको छानाको प्रकार पनि विश्लेषण गरिएको छ । यस गाउँपालिकाको घरको छानाको प्रकारलाई तलको तालिकामा पनि देखाइएको छ ।

तालिका नं. ४

वडा नं. अनुसारको घरको छानाको किसिम

वडा नं.	घरको छानाको किसिम				जम्मा
	पाराल खर	जस्ता	ढलान	अन्य	
१	२२८	३७४	४	१२	६१८
२	११९	४५८	३	१०	५९०
३	९९	६८४	१	१०	७९४
४	१५७	५३७	२	६	७०२
५	७४	२७१	०	३	३४८
६	१३४	९६५	३	१७	१११९
७	१६	८२४	६४	८	९१२
८	९	४३६	५	६	४५६
९	४९	७३६	७५	१८	८७८
जम्मा	८८५	५२८५	१५७	९०	६४१७

श्रोत: जनगणना प्रतिवेदन, २०६८ ।

माथिको तालिकामा देखाइएअनुसार यस गाउँपालिकाका घरको छानो विविध प्रकारले बनेका छन् । यिनमा सबैभन्दा धेरै जस्तापाताबाट छानो बनेका घरहरू ५२८५ वटा छन् । जस्तापाताका छाना भएका सबैभन्दा धेरै घर वडा नं. ६ मा ९६५ वटा छन् । यसैगरी जस्ता पाताको छाना भएका सबैभन्दा कम भने वडा नं. ५ मा २७१ वटा घरहरू छन् । पाराल र खरको छाना भएका सबैभन्दा धेरै घर वडा नं. १ मा २२८ वटा तथा सबैभन्दा कम भने वडा नं. ८ मा ९ वटा घरहरू छन् । यस गाउँपालिकामा छत ढलान भएका घरको संख्या भने १५७ वटा छ । यता अन्य प्रकारका छाना भएका घरको संख्या ९० छ ।

साधन र सुविधाको प्रयोग

आधुनिक युगमा यातायात र संचारको द्रुत गतिमा विकास भएर गएको छ । तसर्थ मानिसहरूले दिनहुँजसो नयाँनयाँ प्रकारका साधनको प्रयोग गर्ने गरेका छन् । मानिसहरूले ज्यादा उपयोग गर्ने साधन र सुविधामा संचार, यातायात र मनोरन्जनका साधन प्रमुख छन् । मोरङको मिक्लाजुङ्ग गाउँपालिकाको साधन र सुविधाको प्रयोगको अवस्थालाई तलको तालिकामा देखाइएको छ ।

तालिका नं. ५

विभिन्न साधन सुविधा उपयोग गर्ने घर परिवारको विवरण

सि.नं.	सुविधाको साधन	भएको घरपरिवार संख्या	नभएको घरपरिवार संख्या	जम्मा
१	रेडियो	३२९२	३१२५	६४१७
२	टेलिभिजन	१८५९	४५५८	६४१७
३	केवल टि.भि.	५६६	५८५१	६४१७
४	कम्प्युटर	१७०	८००५	८१७५
५	इन्टरनेट	३३	६३८४	६४१७
६	टेलिफोन	१६८	६२४९	६४१७
७	मोबाइल	४६७३	१७४४	६४१७
८	मोटर	३८	६३७९	६४१७
९	मोटरसाइकल	४१८	५९९९	६४१७
१०	साइकल	२१५७	४२६०	६४१७
११	फ्रिज	१०९	६३०८	६४१७

श्रोत: जनगणना प्रतिवेदन, २०६८ ।

माथिको तालिकामा देखाइए अनुसार मोरङको मिक्लाजुङ्ग गाउँपालिकाको ६४१७ घरपरिवार मध्ये सबैभन्दा ज्यादा परिवारमा भएको साधन मोबायल हो । यस गाउँपालिकाका जम्मा ४६७३ घरपरिवारमा मोबायल रहेको देखिन्छ । यसैगरी रेडियो राख्ने परिवारको संख्या यसभन्दा केही कम रहेको पाइन्छ । यस गाउँपालिकामा रेडियो राख्ने परिवारको संख्या ३२९२ परिवार रहेको छ । अन्य सुविधाका साधनहरूमा फ्रिज १०९ परिवारले प्रयोग गर्ने गरेका छन् भने कम्प्युटर १७० घरपरिवारले प्रयोग गरेको देखिन्छ । यता टिभी, मोटरसाइकल र मोटर प्रयोग गर्ने मानिसहरूको बसोबास पनि यस गाउँपालिकामा रहेको छ ।

खानेपानी

स्वच्छ खानेपानी खान पाउनु पर्ने अधिकार सबै नागरिकको हो । नेपालको पहाडी भागमा धारा तथा कुवा र खोलाको तथा तराईको अधिकांश भागमा भने ट्यूबेलको पानी प्रयोगमा ल्याईएको पाइन्छ । खोला र ट्यूबेलको पानी कति मात्रमा स्वास्थ्यकर छ छैन भन्ने कुराको मापन सबै ठाउँमा हुन सकेको पाइँदैन । तापनि मानिसहरू अन्य विकल्प नभएर यस्तो पानी खान बाध्य हुने गर्दछन् । मोरङको मिक्लाजुङ्ग गाउँपालिकामा हालसम्म पनि ३२९२ घर परिवारले ट्यूबेलको पानी प्रयोग गर्ने गरेका छन् । यस गाउँपालिकाका २९७४ घरपरिवारले धाराको पानी खानेपानीका रूपमा प्रयोग गर्ने गरेका छन् । यसलाई तलको तालिकामा प्रस्तुत गरिएको छ ।

तालिका नं. ६

खानेपानीको मुख्य श्रोत अनुसार घरपरिवार संख्या

वडा नं.	पिउने पानीको स्रोत				जम्मा
	धारा	ट्यूबेल कल	कुवा	अन्य	
१	५१५	०	५८	४५	६१८
२	४३२	०	१२९	२९	५९०
३	७८३	०	८	३	७९४
४	६६५	०	१८	१९	७०२
५	३३९	०	१	८	३४८
६	२४०	६७५	६८	१३६	१११९
७	०	७९१	५४	६७	९१२
८	०	०	०	४५६	४५६
९	०	८२६	६	४६	८७८
जम्मा	२९७४	२२९२	३४२	८०९	६४१७

श्रोत: जनगणना प्रतिवेदन, २०६८ ।

माथिको तालिकामा देखाइए अनुसार यस गाउँपालिकाका धेरै घरपरिवार खानेपानीको लागि धाराको पानी प्रयोग गर्ने गरेका छन् । तर खोलाबाट ल्याइएको यो पानी केकति शुद्ध र सफा छ भन्ने कुराको जाँच भने भएको पाइएको छैन । यसैगरी यस गाउँपालिकाका मानिसले प्रयोग गर्ने ट्यूबेलको पानी पनि स्वास्थ्यको दृष्टिकोणले खानयोग्य भएनभएको राम्रोसँग परीक्षण भएको पाइएको छैन । यस गाउँपालिकाको ट्यूबेलको पानी ३२९२ र कुवाको पानी भने ३४२ घरपरिवारले खाने गरेका छन् ।

इन्धनको स्रोत

मिक्लाजुङ्ग गाउँपालिकाका मानिसहरूले विभिन्न प्रकारका इन्धनका स्रोतलाई खाना पकाउने काममा प्रयोग गर्ने गरेको पाइन्छ । यहाँका खाना पकाउन प्रयोग हुने इन्धनहरूमा मुख्य रूपमा दाउरा, ग्याँस, मट्टितेल, गुइँठा र गोबरग्याँस पर्दछन् । अहिले पनि यहाँका ८४५ घरपरिवारले खाना पकाउनको लागि दाउरालाई नै प्रयोगमा ल्याएको पाइन्छ । यस गाउँपालिकामा वनजङ्गल त्यति धेरै नरहेको हुनाले खेतवारीमा दाउराका श्रोतका रूपमा विरूवाहरू लगाएर तथा दाउरा खरिद गरेर पनि केही मानिसले खाना पकाउने इन्धनका रूपमा दाउरानै प्रयोग गर्ने गर्दछन् । यससम्बन्धी थप विवरण तलको तालिकामा दिइएको छ ।

तालिका नं. ७

खाना पकाउने इन्धनको मुख्य श्रोत अनुसार घरपरिवार संख्या

वडा नं.	खाना पकाउने इन्धनको मुख्य श्रोत					जम्मा
	दाउरा	मट्टितेल	ग्याँस	गोबरग्याँस	अन्य	
१	६०७	४	०	१	६	६१८
२	५७०	८	७	१	४	५९०
३	७६९	२	१९	१	३	७९४
४	६८४	४	१२	१	१	७०२
५	३४४	०	१	३	०	३४८
६	१०४५	४	३५	३५	०	१११९

७	६६८	१	१९५	४०	८	९१२
८	३९७	२	१८	३५	४	४५६
९	६२१	६	२०४	४५	२	८७८
जम्मा	५७०५	३१	४९१	१६२	२८	६४१७

श्रोत: जनगणना प्रतिवेदन, २०६८ ।

माथिको तालिकामा देखाइए अनुसार यस गाउँपालिकाका जम्मा ६४१७ घरपरिवारमध्ये ५७०५ घरपरिवारले दाउरामा नै खाना पकाउने गरेको देखिन्छ । खाना तयारीको लागि इन्धनको परम्परागत स्रोत उपयोग गर्ने घरपरिवार संख्या अझ पनि निकै ठूलो छ । यस गाउँपालिकामा एलपी ग्यास प्रयोग गर्ने घरपरिवार ४९१ छन् भने गोबरग्यास १६२ परिवारले प्रयोग गर्दछन् । यस गाउँपालिकामा अन्य प्रकारका इन्धनका स्रोतको प्रयोगबाट खाना बनाउने कार्य गर्ने घरपरिवार संख्या २८ रहेको छ ।

इन्धनमा खाना पकाउने दाउरा, ग्यास र मट्टितेलदेखि गाडी चलाउने डिजेल र पेट्रोलसम्म पनि पर्दछन् । भिकलाजुङ्ग गाउँपालिकाका मानिसहरूले बाल्ने बत्तिका साथमा खाना पकाउने इन्धनका रूपमा पनि विभिन्न प्रकारका स्रोतहरूको प्रयोग गर्ने गरेका छन् । विशेषगरी बाल्ने बत्तिका रूपमा भने यहाँका मानिसहरूले बिजुली, मट्टीतेल, सोलर र अन्य इन्धनको स्रोतलाई प्रयोगमा ल्याउने गरेको पाइन्छ । यस गाउँपालिकाको बत्तिको मुख्य स्रोतको विवरण तलको तालिकामा दिइएको छ ।

तालिका नं. ८

बत्तिको मुख्य स्रोत अनुसार घरपरिवार संख्या

वडा नं.	बत्ति स्रोत				जम्मा
	बिजुली	मट्टीतेल	सोलर	अन्य	
१	५४	३८२	११३	६९	६१८
२	१४९	३१३	९४	३४	५९०
३	४१६	१४८	२२५	५	७९४
४	२४७	२९३	१६०	२	७०२
५	१७६	१४१	२८	३	३४८
६	७७०	२६६	७३	१०	१११९
७	८३६	७२	२	२	९१२
८	४०१	४६	३	६	४५६
९	७०१	१७०	३	४	८७८
जम्मा	३७५०	१८३१	७०१	१३५	६४१७

श्रोत: जनगणना प्रतिवेदन, २०६८ ।

माथिको तालिकामा देखाइए अनुसार यस गाउँपालिकाका अधिकांश घरपरिवारले बिजुलीलाई बत्तिको मुख्य स्रोत बनाएका छन् । यहाँका ६४१७ घरपरिवार मध्येका ३७५० घरपरिवारले बिजुलीलाई बत्तिको स्रोतका रूपमा लिएको देखिन्छ । यसैगरी १८३१ परिवारले मट्टीतेल र ७०१ परिवारले भने सोलरलाई बिजुली या बत्तिको मुख्य स्रोतका रूपमा प्रयोग गरेको पाइएको छ । यता १३५ परिवारले भने अन्य स्रोतलाई नै बत्तिका रूपमा प्रयोग गरेको पाइन्छ ।

शौचालयको व्यवस्था

मोरङको मिक्लाजुङ्ग गाउँपालिकाका सवैजसो वडाहरू हालसम्ममा खुला दिसामुक्त घोषणा गरिएका छन् । तर खुला दिसामुक्त अभियानको दिगोपनाका लागि यसको अनुगमन र मूल्यांकनका साथमा यसलाई निरन्तर रूपमा फलोअपको आवश्यकता छ । यसबाट मात्र खुला दिसामुक्त क्षेत्र घोषणाले सार्थकता पाउने गर्दछ । यसैगरी यस गाउँपालिकाका थुप्रै स्थानमा सार्वजनिक शौचालय निर्माण गर्न पनि त्यत्तिकै आवश्यकता छ ।

महिलाका नाममा घर जग्गा

महिला अधिकारको सवालमा महिलाका नाममा घर र जमिन रहेको छ भने तिनको अधिकार पनि सुरक्षित रहेको मान्न सकिन्छ । यस गाउँपालिकाका केही मानिसहरूले महिलाका नाममा पनि घर र जग्गा राखेको देखिन्छ भने धेरै परिवारले अहिले पनि महिलाका नाममा घरजग्गा राखेका छैनन् । यसलाई तलको तालिकामा देखाइएको छ ।

तालिका नं.९

महिलाको नाममा घर जग्गा भएको घरपरिवार विवरण

वडा नं.	घर जग्गा	जग्गा	जग्गा नभएको	उल्लेख नभएको	जम्मा
१	१०	२९	५८९	०	६१८
२	१९	६६	५२३	१	५९०
३	८५	१९१	६०३	०	७९४
४	६७	११२	५९०	०	७०२
५	४४	७६	२७१	१	३४८
६	८०	१९६	९२३	०	११९९
७	७०	२०४	७०७	१	९९२
८	६८	११५	३४१	०	४५६
९	१४२	२६६	५९२	२०	८७८
जम्मा	५८५	१२५५	५९३९	२३	६४९७

श्रोत: जनगणना प्रतिवेदन, २०६८ ।

माथिको तालिकामा देखाइए अनुसार यस गाउँपालिकाका ५८५ घरपरिवारमा महिलाका नाममा घरजग्गा राखिएको देखिन्छ । यता १२५५ परिवारले भने महिलाको नाममा जमिनमात्र राखेका छन् । यसैगरी महिलाका नाममा जग्गाजमिन नराख्ने परिवार संख्या भने ५९३९ जना छ ।

खण्ड तीन

विविध विवरणहरू

मोरङको मिक्लाजुङ्ग गाउँपालिका जिल्लाको उत्तरपूर्वी भागमा अवस्थित छ । धेरै भूभाग पहाडले ढाकिएको यस गाउँपालिकाको दक्षिणतिरको तराई र भावर क्षेत्रमा जनसंख्याको वृद्धिदर केही ज्यादा छ भने यसको माथ्लो पहाडी भागमा भने जनसंख्या अति न्यून रूपमा वृद्धि हुने गरेको छ । तर पनि अदुवा, अम्लिसो, सागसब्जी र दलहन जस्ता नगदे बाली उत्पादनका दृष्टिले यो भेग जिल्लाकै सबैभन्दा महत्वपूर्ण मानिन्छ । यसको उत्तरी भागमा अलैंची र चियाजस्ता नगदे बालीको सम्भावना पनि प्रचुर छ । तसर्थ यस गाउँपालिकामा स्थानीय मानिसहरूको आयआर्जनका माध्यमहरू धेरैवटा हुनसक्ने स्पष्ट छ । यहाँको विविध विवरणहरू तलका तालिकाहरूमा दिइएका छन् ।

अपाङ्गता परिचयपत्र लिएका बालबालिकाको विवरण

क्र.स.	विवरण	संख्या		
		बालिका	बालक	जम्मा
१	पूर्ण अशक्त अपाङ्गता (रातो रङ्गको)	६८	५७	१२५
२	अति अशक्त अपाङ्गता परिचयपत्र (निलो रङ्गको)	४६	४०	८६
३	मध्यम अशक्त अपाङ्गता पहेंलो रङ्गको)	०	०	०
४	सामान्य अशक्त अपाङ्गता सेतो रङ्गको)	०	०	०
जम्मा		११४	९७	२११

श्रोत: गाउँपालिका कार्यालय ।

खाद्यान्न आत्मनिर्भरताको अवस्था

कस	आद्यान्न उपलब्धताका आधारमा परिवार संख्या	प्रतिशत	कैफियत
१	३ महिनाभन्दा कम खान पुग्ने परिवार	१५	
२	४ देखि ६ महिना खानपुग्ने परिवार	२५	
३	७ देखि ९ महिना खानपुग्ने परिवार	२०	
४	१० देखि १२ महिना खानपुग्ने परिवार	२५	
५	आफ्नो उत्पादनबाट खान पुगेर बेचबिखन गर्ने परिवार	१५	

श्रोत: गाउँपालिका कार्यालय ।

परिवारको स्वामित्वमा रहेको जग्गा जमिनसम्बन्धी विवरण

सि.नं.	स्वामित्व		जम्मा घरधुरी	प्रतिशत
	पहाड (रोपनी)	तराई(कठ्ठा)		
१	२ रोपनी भन्दा कम	५ कठ्ठा भन्दा कम	३८५२	६० प्रतिशत
२	२ देखि ५ रोपनी सम्म	६ देखि १० कठ्ठा सम्म	६४१	१० प्रतिशत

३	६ देखि १० रोपनी सम्म	११ देखि २० कठ्ठा सम्म	६४१	१० प्रतिशत
४	११ देखि २० रोपनी सम्म	२१ देखि ३० कठ्ठा सम्म	४०२	६ प्रतिशत
५	२० रोपनी भन्दा माथि	३१ कठ्ठा भन्दा माथि	५७७	९ प्रतिशत
६	जग्गा नै नभएको	जग्गा नै नभएको	६४	१ प्रतिशत
७	थाहा नभएको	थाहा नभएको	२४०	४ प्रतिशत
जम्मा			६४१७	१००

श्रोत: मिक्लाजुङ्ग गाउँपालिका कार्यालय ।

आर्थिक वर्ष २०७२/०७३ को पञ्जिकरणको विवरण

क्र.सं.	विवरण	२०७४ को अनुमानित जनसंख्या	जम्मा दर्ता संख्या	महिला	पुरुष
१.	जन्म दर्ता		१३०१	६६०	६४१
१.१	५ वर्ष सम्मका		९१०	४३९	४७१
१.२	५ वर्षदेखि १८ वर्ष सम्मका बालबालिका		३१४	१६०	१५४
१.३	१८ वर्ष माथिका मानिस		७७	४३	३४
२	मृत्यु दर्ता		१५०	६३	८९
३	सम्बन्ध बिच्छेद		७	५	२
४	बसाईसराई		४११		
५	बिवाह दर्ता		२५०		
५.१	१८ वर्ष भन्दा कम उमेर		२०	९	११
५.२	१८ वर्ष भन्दा माथि				
जम्मा			२३०	१२०	११०

श्रोत: गाउँपालिका कार्यालय, मिक्लाजुङ्ग ।

आर्थिक वर्ष २०७२/०७३ को नागरिकता तथा अन्य सिफारिस

क्र.सं.	विवरण	सिफारिस संख्या
१	नागरिकता सिफारिस	१३५०
२	नाता प्रमाणित	१५०
३	अन्य सिफारिस	३४५०
४	नक्सा पास	४०

श्रोत: गाउँपालिका कार्यालय ।

सामाजिक सुरक्षा भत्ता पाउने विवरण

जेष्ठ नागरिक			दलित जेष्ठ नागरिक			एकल महिला	पूर्ण अपाङ्ग			आंशिक अपाङ्ग			कूल
म	पु	ज	म	पु	ज	ज	म	पु	ज	म	पु	ज	
११०८	१०६९	२१७९	१३३	१३३	२६६	३६२	६८	५७	१२५	४६	४०	८६	३०१८

श्रोत: जिल्ला समन्वय समिति, मोरङ्ग ।

यो विवरण रमिते खोला, टाँडी, जाँते र मधुमल्लाको हो । तर मिक्लाजुङ्ग गाउँपालिकामा रमितेखोला र टाँडीका सवै वडा तथा जाँतेका ३ र ४ तथा मधुमल्लाका १ देखि ६ सम्मकामात्र वडाहरू समावेश गरिएको हुनाले तिनीहरूलाई अलग्ग गरिएको छैन ।

शैक्षिक संस्था विवरण

विवरण	सरकारी	सामुदायिक	नीज विद्यालय	कूल
प्रावि	३०	३		३३
निमावि	१०	१		११
मावि	५	३		८
उमावि, क्याम्पस	५			५
वेद विद्याश्रम	०			०
मदरसा	०			०
अन्य	०			०

श्रोत: जिल्ला शिक्षा कार्यालय, मोरङ्ग ।

यस तथ्यांकमा जाँते र मधुमल्लाका सवै वडाहरू समेत समावेश गरिएका छन् । यहाँका वडा गाभिएका गाविसमा रहेका विद्यालयको तथ्यांक श्रावणदेखि अलग्ग प्राप्त हुने देखिन्छ ।

विश्वविद्यालय तथा कलेजहरू

क्रस	उमावि र कलेजको नाम	ठेगाना	सन्चालित कार्यक्रम र तह	विद्यार्थी संख्या
१	मनोहर जनता उमावि	मिक्लाजुङ्ग ७	शिक्षा र मानविकी	
२	भगवती उमावि	मिक्लाजुङ्ग ७	शिक्षा र मानविकी	
३	कालिका सामुदायिक उमावि	मिक्लाजुङ्ग ३	शिक्षा र मानविकी	

यस गाउँपालिकाभित्र विश्वविद्यालय र कलेजहरू छैनन् ।

विद्यालयमा अध्ययन गरिरहेका छात्रछात्राको विवरण, २०७३

कक्षा	सरकारी विद्यालय			नीज विद्यालय			जम्मा
	छात्र	छात्रा	जम्मा	छात्र	छात्रा	जम्मा	
१	२३७	१९७	४३४	११७	८२	१९९	६३३
२	२६७	२६१	४९८	१०९	९६	२०५	७०३

३	३०२	२५८	५६०	१०३	१०३	२०६	७६६
४	३३३	३२९	६६२	९९	९९	१९०	८५२
५	४१०	३८१	७९१	६४	५७	१४१	९३२
६	३९३	३९०	७८३	७६	६४	१४०	९२३
७	४००	५१०	९१०	५६	४८	१०४	१०१४
८	४४०	५३०	९७०	७४	४७	१२१	१०९१
९	३६९	४६४	८३३	३७	३७	७४	९०७
१०	३०६	३६८	६७४	३५	२८	६३	७३७
११	२१६	२४०	४५६	०	०	०	४५६
१२	३९	४५	८४	०	०	०	८४

श्रोत: जिल्ला शिक्षा कार्यालय, मोरङ ।

बाल विकास केन्द्रको विवरण

वडा नं.	बाल विकास केन्द्रको जम्मा संख्या	भर्ना भएका बालबालिका संख्या		जम्मा
		बालक	बालिका	
१	९ वटा			
२	३ वटा			
३	३ वटा			
४	२ वटा			
५	२ वटा			
६	२ वटा			
७	१ वटा			
८	१ वटा			
९	२ वटा			

श्रोत: गाउँपालिका कार्यालय, मिक्लाजुङ्ग ।

बालमैत्री स्थानीय शासन र बाल अधिकार

बाल अधिकार

बालबालिकाको अधिकारलाई छोटकरीमा बालअधिकार भनिन्छ । बाल अधिकार प्रदान गर्ने र गराउने मुख्य दायित्व राज्यको हो । राज्यका प्रतिनिधिले नै अन्तराष्ट्रिय मञ्चमा उभिएर बालबालिकाका अधिकार दिने प्रतिबद्धता गरेको हुन्छ । त्यसैले राज्य आफैले वा उसको पहलमा सरकारी वा गैरसरकारी वा सामाजिक संघसंस्था र परिवारले समेत बालअधिकार बहालीका लागि जिम्मेवार भई काम गर्नुपर्दछ । नगरे उनीहरूलाई जिम्मेवार बनाउने काम पनि राज्य वा सरकारको नै हो ।

स्थानीय तह स्थानीय सरकार हो । गाउँपालिकाले आफ्नो क्षेत्रभित्रका बालबालिकाका लागि गर्नुपर्ने सबै कामको जिम्मेवारी लिनुपर्दछ । उसले गर्नुपर्ने काम र कार्यविधि नेपाल सरकारबाट जारी बालमैत्री स्थानीय शासन कार्यविधि २०६८ मा उल्लेख छ । त्यस कार्यविधिले सरकारले बालबालिकाका लागि अनुकूल हुने संस्तर बनाउनका लागि आफ्नो तहमा काम गर्नुपर्दछ भन्ने कुरा उल्लेख छ । गाउँपालिका तल्लो तहको सरकार नै हो । उसले पनि आफ्नो तहमा बालबालिकाको हित अनुकूल संरचना बनाउने, नीति बनाई लागू गर्ने र त्यस्ता कार्यको अनुगमन गर्ने हैसियत राख्दछ । त्यसै कारण विगत देखि नै तत्कालीन गाउँ विकास समितिले बालमैत्री स्थानीय सरकारको अवधारणा लिएर काम गरिहेका छन् ।

बालबालिका भनेका जन्मेदेखि १८ वर्ष नपुगेका मानवहरू हुन् । सुरक्षित रूपमा जन्मिन पाउनु, आवश्यक खोप तथा औषधी उपचार पाउनु, हेरचाह तथा स्याहार पाउनु उनीहरूको अधिकार हो । त्यस्तै खान, बस्न, लाउन पाउनु, उमेर र अवस्थाका आधारमा उपयुक्त शिक्षा पाउनु, खेल तथा मनोरञ्जन पाउनु, उपयुक्त पारिवारिक तथा सामाजिक वातावरण पाउनु पनि बालअधिकार नै हो । साथै, कुटपिट, हेला, हिंसा, दुर्व्यवहार र शोषणबाट संरक्षण पाउनु, मनमा लागेको कुरा भन्न पाउनु, स्याबासी र हौसला पाउनु आदिजस्ता कुराहरू पनि बालबालिकाका लागि आवश्यक छन् ।

बालबालिकालाई अति आवश्यक पर्ने यी अधिकारहरूलाई नै बालअधिकार भनिन्छ । बालअधिकार सम्बन्धमा अन्तर्राष्ट्रिय दस्तावेज बालअधिकार सम्बन्धी महासन्धि १९८९ हो । यस महासन्धिलाई संयुक्त राष्ट्र संघले मान्यता दिएको छ । यस महासन्धिले १८ वर्षमुनिका सबै मानवलाई बालबालिका मानेको छ । उनीहरूले पाउनुपर्ने अधिकारलाई बालअधिकार भनेको छ । यस महासन्धिको ५४ वटा धारा छन् । यी धाराहरूमा जति पनि अधिकारहरू व्यवस्था गरिएका छन् तिनिहरूलाई मुख्य गरी चार भागमा बाँडेर अध्ययन गरेको पाइन्छ । एकअर्काको पूरकका रूपमा रहेका यी चारवटै भागहरूलाई चार बाकस वा चार स्तम्भ पनि भन्ने गरिन्छ ।

१. बाँच्न पाउने अधिकार

बाँच्न पाउनु बालबालिकाको जन्मसिद्ध अधिकार हो । गर्भमा रहेदेखि नै सुरक्षित हुनु र सुरक्षित जन्मिनु उसको अधिकार हो । जन्मिएपछि आवश्यक स्वस्थकर खाना, उचित स्याहार, बास, स्वास्थ्य उपचार र न्यानो कपडा लगायतका एउटा बालक बाँच्नका लागि नभई नहुने अधिकारहरू नै यससँग सम्बन्धित अधिकारहरू हुन् ।

२. विकासको अवसर पाउने अधिकार

बालबालिकाहरू बाँचेर मात्र पुग्दैन । उनीहरूको चौतर्फी विकास हुनुपर्दछ । बालबालिकाको शारीरिक, मानसिक, बौद्धिक तथा संवेगात्मक विकासको लागि चाहिने सम्पूर्ण आवश्यकताहरूलाई नै बालविकासको अधिकार भनिन्छ । जस्तै : शिक्षा, खेलकुद, मनोरञ्जन, स्याहार सम्भार, पौष्टिक आहार, पर्याप्त भोजन, पर्याप्त स्वास्थ्य सेवा आदि ।

३. संरक्षण पाउने अधिकार

हरेक किसिमको भेदभाव, शोषण, दुर्व्यवहार, यातना, कुटपिट, अपहरण, हिंसा र अवहेलनाबाट बालबालिकाको संरक्षण हुनुपर्दछ। प्रत्येक बालबालिकाले नाम पाउनुपर्छ र जन्मदर्ताको अधिकार पाउनुपर्छ। बेचबिखनबाट संरक्षण, अपहरणबाट संरक्षण, सशस्त्र द्वन्द्वबाट संरक्षण, जोखिमपूर्ण श्रम, श्रमशोषणबाट संरक्षण पाउनुका साथै अपाङ्गता भएका, अनाथ बालबालिकाको विशेष संरक्षण, यौनशोषणबाट संरक्षण, लागू पदार्थ दुर्व्यसन तथा ओसार पसारमा प्रयोग हुनबाट संरक्षण पाउने जस्ता महत्वपूर्ण अधिकारहरू यस अन्तर्गत पर्दछन्।

४. सहभागी हुन पाउने अधिकार

बालबालिकाको सर्वोत्तम हितका विषयहरूमा बालबालिकाले आफ्नो धारणा राख्न पाउनु, आफूसँग सरोकार राख्ने विषयमा निर्णय गर्ने अवसर पाउनु, भेला हुन पाउनु, एकजुट हुन पाउनु, उपस्थित हुन पाउनु, बालक्लबहरू खोल्न पाउनु तथा बलाक्लबका गतिविधिहरूमा भाग लिन पाउनु, आफ्नो कुरा स्वतन्त्रतापूर्वक राख्न पाउनु, समूहमा छलफल गर्न, संलग्नता देखाउन र प्रतिभा प्रस्तुत गर्न पाउनु नै बालबालिकाको सहभागी हुन पाउने अधिकार हो। त्यस्तै अरुले आयोजना गरेको बाल कार्यक्रमहरूमा सहभागी हुन पाउनु, बाल हकहितका नीति निर्णयमा सहभागी हुन पाउनु, प्रशंसा, स्याबासी र हौसला पाउनु साथै विचार र भावनाको कदर हुने वातावरण पाउनु जस्ता आधारभूत अधिकारहरू यस अन्तर्गत पर्दछन्। बालअधिकारका यी चारैवटा भागहरू एक अर्काका पूरक हुन्।

बालअधिकारका सिद्धान्तहरू

बालबालिकासँग र उनीहरूका निम्ति गरिने प्रत्येक कार्यहरू बालबालिकाको हितमा छन् भनी मापन गर्न बालअधिकार महासन्धिले चारओटा सिद्धान्तहरूलाई अँगालेको छ। यी सिद्धान्तहरूले परिवार, समाज र राज्यबाट भए गरेका कार्यहरू बालअधिकारका पक्षमा छन् वा छैनन् भनी जाँचका लागि आधारभूत मापदण्डको काम गर्छन्। बालबालिकासँग र उनीहरूका निम्ति गरिने प्रत्येक कामहरू बालअधिकारको यी चार सिद्धान्त विपरीत हुनुहुँदैन भनेर यसले मार्गदर्शन पनि गर्दछ।

बालअधिकारका चार सिद्धान्तहरू यसप्रकार छन् :

- क. विभेद रहित
- ख. बालबालिकाको सर्वोत्तम हित
- ग. दीर्घजीवन र विकास
- घ. बालबालिकाको विचार तथा भावनाको कदर

बाल अधिकारको अवस्था

यस गाउँपालिकामा ० देखि १८ वर्ष उमेर समूहका बालिकाको संख्या कुल जनसङ्ख्याको ४२.६३ प्रतिशत रहेको छ। आजका बालबालिका नै मुलुकको भविष्यका नेतृत्वकर्ता नायकनायिका हुन्।

त्यसैले आजको सरकारी अंगले गर्ने काम बालमैत्री स्थानीय शासनको अवधारणामा आधारित हुनपर्दछ भन्ने विश्वव्यापी मान्यता रही आएको छ । बालमैत्री स्थानीय शासन भन्नु नै बाल अधिकारमा आधारित शासन प्रशासन भन्ने बुझिन्छ ।

बाल अधिकारका माथि उल्लेखित चार वटा भाग वा चार बाकस बालबालिकाका अधिकारका विषयहरू हुन् । ती अधिकारहरू परिवार, समाज र राज्यले परिपूर्ति गरिदिनु पर्दछ । अर्थात, ती अधिकारहरू पूरा गरिदिने दायित्व अभिभावक, समाज र राज्यको हो । त्यसैले यहाँ बाल अधिकारको अवस्था अध्ययन गर्दा मूलतः शिक्षा, स्वास्थ्य, खेलकुदको अवस्थालाई विश्लेषण गर्नुपर्ने हुन्छ । उनीहरूको सहभागिताको अधिकारहरूका लागि बालक्लबहरूको गठन, सञ्चालन र बालक्लबका प्रतिनिधिहरूलाई बालबालिकाको सरोकारका संस्था वा निकायमा प्रतिनिधित्वको अवस्थालाई विश्लेषण गर्नुपर्दछ ।

गाउँपालिका बन्नुअघि पनि यसमा गाभिएका सबै गाविसहरूमा विभिन्न सरकारी तथा गैरसरकारी संस्थाहरूको पहलमा सबै वडाहरूमा केही न केही रूपमा बालमैत्री अभियान सञ्चालन भएको पाइएको छ ।

सबै साविक गाविसहरूमा गाविस स्तरीय बालक्लब सञ्जालहरू कार्यरत छन् । समाजका राजनीतिक तथा सामाजिक क्षेत्रको प्रतिनिधित्व हुने गरी स्थानीय बालमैत्री शासन समिति बनेर काम गरिरहेको अवस्था छ । सबै गाविसमा बालविवाह लगायतका बाल संरक्षणका मुद्दाहरूमा केन्द्रित भई काम गर्ने गरी गाविस स्तरीय बाल संरक्षण समिति गठन भई उनीहरूकै पहलमा क्रियाकलापहरू सञ्चालन भइरहेको अवस्था छ । विगतमा भएका बालमैत्री अभियानसम्बन्धी कार्यक्रमहरूको प्रभाव राम्रो परेको छ । त्यस आधारमा पनि बाल अधिकार सम्बन्धी सचेतना यस नगरपालिका क्षेत्रका अधिकांश घरपरिवार र नागरिकमा पुगेको छ भन्न सकिन्छ । किनकि विगतका तिनै गाउँ विकास समितिहरूलाई समेटेर गाउँपालिकाको पुनर्संरचना गरिएको हो । विगतमा विकास भएको चेतना र बालमैत्री अभियानमा लाग्ने सकारात्मक वातावरण यस गाउँपालिकाको लागि सम्पत्ति हो । यही सम्पतिलाई समेटेर गाउँपालिका अगाडि बढ्न सक्ने अवस्था छ ।

यस अभियानमा विगत वर्षहरूमा गाउँ विकास समितिहरूसँग सहकार्य गर्ने सरकारी तथा गैरसरकारी एवम् सामाजिक संघसंस्थाहरू गाउँपालिकाले भविष्यमा काम गर्दाका महत्वपूर्ण साझेदार बन्न सक्ने संभावना छ । फेरि पनि यस गाउँपालिका क्षेत्रमा बालमैत्री अभियान सञ्चालन गर्नका लागि शून्यमा भरेर काम गर्नुपर्ने अवस्था छैन । कामको अबस्था जुन उचाइमा पुगेको छ त्यहीबाट सुरु गर्न सकिने अवस्था छ ।

बाल अधिकार बहालीका सूचकहरू विभिन्न प्रकारका हुन्छन् । बालमैत्री स्थानीय शासन कार्यविधिले ३९ वटा सूचकहरू तोकेको छ । ती सूचकहरू बालमैत्री अभियानका लागि महत्वपूर्ण हुन्छन् । बालबालिकाको बाँच्न पाउने हकका लागि स्वास्थ्य सेवा तथा खोप अनि मातृशिशुको स्वास्थ्य अवस्थाको विशेष महत्व हुन्छ । विकासको अधिकार खेलकुद र शिक्षासँग सम्बन्धित हुन्छन् । त्यसैले विद्यालय तहको शिक्षा भयरहित वातावरणमा गुणस्तरीय शिक्षा पढ्न पाउने र

त्योभन्दा सानो उमेर बालविकास केन्द्रमा गई पढ्न पाउने अवस्था यसका लागि महत्वपूर्ण हुन्छन् । बाल सहभागिताको अधिकारको लागि भित्तेपत्रिका प्रकाशन र बालक्लबमा आवद्ध हुन पाउने र बालक्लबको तर्फबाट विद्यालय व्यवस्थापन समिति, गाउँपालिका र अन्य सरोकारवाला निकायमा बालबालिका सम्बन्धी विषयमा महत्वपूर्ण निर्णय भइरहँदा बालबालिकाको प्रतिनिधित्व हुनु बालबालिकाको अर्थपूर्ण सहभागिताको दृष्टिकोणबाट महत्वपूर्ण हुन्छ । बाल संरक्षणको सवालमा भयरहित शिक्षा, बेचबिखान, यातना, बालविवाह, लागूपदार्थ दुर्व्यसनबाट संरक्षण, अपहरण र अन्य अमानवीय व्यवहारबाट संरक्षण जस्ता विषयहरू पर्दछन् ।

मिक्लाजुङ्ग गाउँपालिकामा हाल ४ वटा बाल सन्जाल रहेका छन् । यिनीहरू गाविस स्तरीय सन्जाल रहेकाले हाल यस गाउँपालिकामा ४ वटा सन्जाल भएका हुन् ।

विद्यालयमा शौचालयको विवरण

जम्मा विद्यालय संख्या	शौचालयको किसिम संख्या					
	सामान्य, सवैले प्रयोग गर्ने	शिक्षक शिक्षिका	छात्राछात्रिका लागि भिन्दै	अपाङ्गका लागि	शौचालय नभएको	जम्मा
४०	७०	२७	२६	०	०	

श्रोत: जिल्ला शिक्षा कार्यालय, मोरङ ।

तहगत शिक्षक विवरण

तह	स्वीकृत दरवन्दी कार्यरत				परियोजन I		राहत दरवन्दी		PCF मा		तालिम प्राप्त शिक्षक संख्या	कुल जम्मा	
	म	पु	जम्मा	स्थायी अस्थायी		म	पु	म	पु	ज			पु
				म	पु								
प्रा.वि			१६१								३३		१९३
नि.मा.वि			३८								१२		५०
मा.वि			२२								१२		३४
जम्मा													

श्रोत: जिल्ला पाश्वर्चित्र, २०७० ।

विद्यमान स्वास्थ्य सेवाहरू

क्र.सं.	स्वास्थ्य सेवा	संख्या	वेड संख्या
१	जिल्ला जनस्वास्थ्य कार्यालय	०	

२	सरकारी अस्पताल	०	
३	प्रसुती गृह	०	
४	बाल अस्पताल	०	
५	आयुर्वेद अस्पताल	०	
६	प्राकृतिक चिकित्सा	०	
७	स्वास्थ्य चौकी	४	
८	उप-स्वास्थ्य चौकी	०	
९	प्राथमिक स्वास्थ्य स्याहार केन्द्र	०	
१०	निजि अस्पताल	०	
११	फार्मसी	१०	
१२	चिकित्सक संख्या	०	
१३	चिकित्सक अनुपात	०	
१४	क्लिनिक	१	
१५	बर्थिङ सेन्टर:	१	
१६	पोलि क्लिनिक	०	
१७	स्वास्थ्य संस्थामा सुत्केरी गराउने प्रतिशत	९०%	
१८	दक्ष स्वास्थ्यकर्मी बाट सुत्केरी गराउने प्रतिशत	१०%	
१९	सुडेनीवाट सुत्केरी गराउने प्रतिशत:	०	
२०	भिसीटी केन्द्र संख्या:	०	
२१	महिला स्वयम सेविका संख्या:		
२२	टि.बी. उपचार केन्द्र:	०	
२३	परिवार नियोजन का ५ विधी र ३ विधीको सेवा उपलब्ध स्वास्थ्य संस्था संख्या:	१	
२४	बि.ओ.सी.(आधारभुत):		
२५	सि.ई.ओ.सी.(अपरेसन सेवा) उपलब्ध स्वास्थ्य संस्था	०	
२६	गर्भवती जाँच पहिलो पटकको प्रतिशत:	५२%	
२७	गर्भवती जाँच चौथो पटक सम्मको प्रतिशत:	३०%	
२८	सुत्केरी पश्चात जाच गराउन आउने प्रतिशत:	३.४५%	
२९	औसत आयु: वर्ष	०	
	महिला:.... वर्ष	०	
	पुरुष:.... वर्ष	०	

श्रोत: जिल्ला जनस्वास्थ्य कार्यालय, मोरङ ।

खोप सेवाको विवरण

क्र. सं.	विवरण	आ.व २०७०/७१	आ.व २०७१/७२	आ.व २०७२/७३
१	वि. सि. जि.	९०%	९०%	९०%
२	डि. पि. टि.	९०%	९०%	९०%
३	हेपाटाइटिस वि	९०%	९०%	९०%
४	दादुरा	९०%	९०%	९०%
५	पोलियो ३	९०%	९०%	९०%
६	टि. टि.	९०%	९०%	

श्रोत: जिल्ला जनस्वास्थ्य कार्यालय, मोरङ ।

खोप सेवा छाड्ने बालबालिकाको अवस्था

क्र. सं.	विवरण	आ.व २०७०/७१	आ.व २०७१/७२	आ.व २०७२/७३
१	वि.सि.जि र दादुरा	१० प्रतिशत	१० प्रतिशत	१० प्रतिशत
२	डि. पि. टि. , हेपाटाइटिस वि, एच. आइ. भि.१ र ३	१० प्रतिशत	१० प्रतिशत	१० प्रतिशत
३	खोप नलगाएका बालबालिका	१० प्रतिशत	१० प्रतिशत	१० प्रतिशत

श्रोत: जिल्ला जनस्वास्थ्य कार्यालय मोरङ ।

विगत ३ वर्षको पोषणको अवस्था

क्र. सं.	विवरण	आ.व २०७०/७१	आ.व २०७१/७२	आ.व २०७२/७३
१	५ वर्ष भन्दा मुनिका वृद्धि अनुगमन पटक	९०%		
२	गर्भवती महिलाहरूका लागि आइरन चक्की वितरण	९०%	९०%	५२%
३	गर्भवती महिलाहरूले प्राप्त गरेका जुकाको औषधी (जना)	९०%	९०%	५२%
४	सुत्केरी भएका महिलाका लागि भिटामिन ए वितरण	९०%	९०%	४०%
५	६ महिना देखि ५ वर्ष सम्मका बच्चाहरूलाई खुवाएको भिटामिन ए	९०%	९०%	१००%
६	१ देखि ५ वर्ष सम्मका बच्चाहरूलाई खुवाएको जुकाको औषधी जना	९०%	९०%	१००%

श्रोत: जिल्ला जनस्वास्थ्य कार्यालय मोरङ ।

कामदारका रूपमा बाहिर गएका बालबालिकाको विवरण

लिङ्ग	संख्या
बालिका	११२

बालक	९७
जम्मा	२०९

श्रोत: गाउँपालिका कार्यालय, मिक्लाजुङ्ग ।

श्रमिक बालबालिकाको प्रकार

सि.नं.	कामदारको विवरण	संख्या	कैफियत
१	घरेलु कामदार	१२	
२	होटल तथा रेष्टुरेण्ट	७	
३	उद्योग तथा व्यवसाय	९	
४	अन्य	५	
जम्मा		३३	

श्रोत: गाउँपालिकाका कार्यालय, मिक्लाजुङ्ग ।

यो गाउँपालिका सतप्रतिशत जन्मदर्ता, पूर्णखोप र सतप्रतिशत विद्यालय जाने बालबालिका भएको क्षेत्र हो । यसका अधिकांश वडाहरू खुल्ला दिसामुक्त घोषणा भएका छन् ।

स्वास्थ्यसम्बन्धी सूचकांक

सूचक	राष्ट्रियस्तरमा	गा.पा. स्तरमा	फरक
शिशु मृत्युदर	२.७		
कुपोषणको अवस्था	०.३		
चर्पीमा पहुँच भएको जनसंख्या	८०		
औषत स्वास्थ्य क्षमता सुचकांक			

जिल्ला जनस्वास्थ्य कार्यालय, मोरङ ।

बालक्लवहरूको विवरण

समुदायमा आधारित बालक्लवहरू				विद्यालयमा आधारित बालक्लवहरू			
क्लव संख्या	बालिका सदस्य	बालक सदस्य	जम्मा	क्लव संख्या	बालिका सदस्य	बालक सदस्य	जम्मा
३२			३२	५७			५७

नोट: यस गाउँपालिकामा वडा स्तरीय बालक्लवहरू रहेका छन् । प्रत्येक विद्यालयमा पनि एउटाएउटा बालक्लवहरू रहेका छन् ।

जन्म दर्ता भएका बालबालिकाको संख्या

आ.व.	कुल जन्मदर्ता संख्या			कैफियत
	बालिका	बालक	जम्मा	
अघिल्लो आ.व.				
चालु आ.व. (२०७३ वैशाखदेखि चैत्रसम्म)	३३२	४७३	८०५	

श्रोत: गाउँपालिका कार्यालय, मिक्लाजुङ्ग ।

महिला हिंसासम्बन्धी विवरण

सि.नं	विवरण	संख्या	कैफियत
१	घरेलु हिंसाबाट पिडित	९	
२	सौता रहेको	५५	
३	बेचबिखनमा परेको	३	
४	श्रीमानबाट पिडित/ पिटिएका	१२	
५	द्वन्द्वबाट पिडित	७	
६	सामाजिक कुरिती लगाईएका	१३	
७			
जम्मा		९९	

श्रोत: गाउँ पालिका कार्यालय, मिक्लाजुङ्ग ।

वातावरण तथा सरसफाई

यस गाउँपालिकामा सार्वजनिक सौचालय ३ वटा छन् । तर यहाँ फोहरपानी प्रसोधनशाला र ल्यान्डफिल्ड साइट छैनन् । यहाँ फोहरमैला उत्पादनको लेखाजोखा छैन भने यसको व्यवस्थापन गर्ने कार्य पनि भएको पाइँदैन ।

फोहरमैला व्यवस्थापन

पारिवारिक विवरण	नदि वा खोलामा	सडकमा	फोहोर थुपार्ने ठाँउ	घरमा लिन आउछ	अफ्नै कम्पाउण्डमा	कम्पोष्ट मल	धाहा छैन
परिवार संख्या	६४३	२५६६	६४३	२५६५			
प्रतिशत	१०	४०	१०	४०			

श्रोत: गाउँपालिका कार्यालय, मिक्लाजुङ्ग ।

सेवा प्रवाह: यस गाउँपालिकामा पाँचवटा एम्बुलेन्स छन् । अन्य प्रकारका दमकल र शववाहन लगायतका सेवाहरू छैनन् । तर नगरप्रहरीको भ्यान भने एउटा छ ।

कृषिसेवा केन्द्र, उपकेन्द्र र कृषक समूह

क्र.स.	गापा । नपाको नाम	भवनको प्रकृती वटा			वडा नं.	कैफियत
		गोटा	कच्ची	पक्की		
१	टाँढीमा			१		

यस गाउँपालिकामा कृषि सेवाकेन्द्र छैन ।

पशुसेवा केन्द्र

क्र.स.	गापा । नपाको नाम	भवनको प्रकृती वटा	वडा नं.	कैफियत
--------	------------------	-------------------	---------	--------

		गोटा	कच्ची	पक्की		
१	टाँडी पशुसेवा उपकेन्द्र १			१		

श्रोत: गाउँपालिका कार्यालय मिक्लाजुङ्ग ।

हुलाकसेवा केन्द्र

क्र.स.	गापा । नपाको नाम	भवनको प्रकृती वटा			वडा नं.	कैफियत
		गोटा	कच्ची	पक्की		
१	इलाका हुलाक मधुमल्ला					भवन छैनन्
२	अतिरिक्त हुलाक टाँडी					
३	अतिरिक्त हुलाक रमितेखोला					
४	अतिरिक्त हुलाक, जाँते					

गाउँपालिकाका हालका भवनहरू

क्र.स.	गापा । नपाको नाम	भवनको प्रकृती वटा			वडा नं.	कैफियत
		गोटा	कच्ची	पक्की		
१	रमितेखोला			१		
२	टाँडी			१		
३	जाँते			१		
४	मधुमल्ला			२		

मिक्लाजुङ्ग गाउँपालिकामा यी पाँचवटा भवनहरूमात्र गाउँपालिकाका स्वामित्वमा छन् ।

बस पार्क र बस स्टेन्ड

क्र.स.	गापा । नपाको नाम	स्थान वडा नं.	क्षेत्रफल (वर्ग किमि)	कैफियत
१	मधुमल्ला स्टेन्ड			
२	टाँडी बस स्टेन्ड			
३	आइतवारे बस स्टेन्ड			
४	जाँते बस स्टेन्ड			

श्रोत: गाउँपालिका कार्यालय ।

यस गाउँपालिकामा बस स्टेन्ड छन् । तर ठूला बस पार्क भने छैनन् ।

सिंचाईको श्रोत

क्र.स.	सिंचाई स्रोतको नाम	गापा	वडा नं.	गापा नपाको वडा नं.
१	मिनि नहर	मिक्लाजुङ्ग	२	१० प्रतिशत
२	अन्य खोला र भूमिगत	मिक्लाजुङ्ग		५ प्रतिशत

सिंचाई				
तालतलैया र प्राकृतिक पोखरीको नाम				
क्र.स.	नाम	गापा	वडा नं.	गापा नपाको वडा नं.
१	मिक्लुवेतिनी ताल	मिक्लाजुङ्ग	६	
२	चुलीपोखरी	मिक्लाजुङ्ग	४	
३	देवीस्थान पोखरी	मिक्लाजुङ्ग	७	

यस गाउँपालिकामा अन्य साना पोखरीहरू पनि रहेका छन् ।

टाढाको बस्तिबाट गाउँपालिकामा पुगिने अनुमानित समय

वडा नं.	रोडबाट गापा को केन्द्र पुग्नलाग्ने समय	सेवा प्राप्त गरी घर फर्किन लाग्ने समय
१	६ घन्टा	१७ घन्टा
२	२.५ घन्टा	४ घन्टा
३	२.५ घन्टा	२ घन्टा
४	२.५ घन्टा	२ घन्टा
५	२.५ घन्टा	५ घन्टा
६	२ घन्टा	४ घन्टा
७	०.५ घन्टा	१ घन्टा
८	१ घन्टा	२ घन्टा
९	० घन्टा	० घन्टा

श्रोत: गाउँपालिका कार्यालय, मिक्लाजुङ्ग ।

यस गाउँपालिकाका विभिन्न वडामा ग्राभेल र कच्ची सडकहरू बनेको भए पनि यो गाउँपालिकाको अत्यधिकजसो जमिन विकट पहाडी भागमा रहेको छ । तसर्थ गाउँपालिका क्षेत्र या केन्द्रमा पुग्न मानिसहरूले घण्टौं लगाएर हिंड्नु पर्दछ । अड्डा अदालतका कामहरू गरेर पुन घर फिर्ने काम धेरै जना सेवाग्राहीका लागि त्यसै दिन सम्भव हुँदैन । गाउँपालिकाका सबै भागमा सार्वजनिक यातायातका साधन नपुग्ने हुँदा नीजि साधन नहुनेले बाटो बनेको ठाउँमा पनि पैदलै हिंड्नुपर्ने बाध्यता छ । नीजि साधन नहुने मानिसले सार्वजनिक यातायातका साधन चल्ने स्थान या राजमार्गसम्म पुग्न भन्डै ५/६ घन्टा पनि पैदलै हिंड्नु पर्ने अवस्था देखिन्छ ।

कृषि सम्बन्धी विवरण

नेपालमा कृषि क्षेत्र देशको प्रमुख रोजगार प्रदायक तथा कूल गार्हस्थ उत्पादनमा प्रमुख हिस्सेदार भै देशको अर्थतन्त्रको मेरुदण्डको रूपमा रहेको छ । ग्रामीण जनताहरूको जीवनस्तरमा प्रत्यक्ष सरोकार राख्ने कृषि क्षेत्रको आधारभूत कृषि तथ्याङ्कलाई ग्रामीण विकासको सूचकको रूपमा लिन सकिन्छ । खाद्यान्न तथा नगदे बालीहरू फलफूल, पशुपंक्षी, मत्स्य सिंचाई साथै कृषि उत्पादन र क्षेत्रफल सम्बन्धी विविध सूचनाहरू कृषि तथ्याङ्कको क्षेत्रभित्र पर्ने भएतापनि नेपालमा सरकारी स्तरबाट राष्ट्रिय तथा स्थानीयस्तरमा कृषि सम्बन्धी सूचना तथा तथ्याङ्कको प्रमुख स्रोतको रूपमा कृषि तथा सहकारी मंत्रालय र केन्द्रीय तथ्याङ्क विभाग रहेका छन् । स्थानीय उत्पादन उपलब्ध

नहुँदा पर्यटकले उपयोग गर्ने सेवा र वस्तुको उपभोगबाट प्राप्त हुने लाभ अपेक्षित मात्रामा प्राप्त गर्न कृषि पर्यटनको विकास गर्न बजारीकरणतर्फ विशेष ध्यान दिनुपर्ने देखिन्छ।

तुलनात्मक रूपमा हेर्दा पुरुषहरू यस पेशाबाट विमुख हुँदै अन्य पेशातर्फ आकर्षित भएको देखिन्छ। यसो हुनुमा अन्य पेशाबाट आम्दानीमा बृद्धि हुनु र खेती योग्य जमिनको अभाव विस्तारै सिर्जना हुनुपनि हो। कृषि क्षेत्रमा आधुनिकीकरण नहुनु, बजार व्यवस्थाको अभाव, सिंचाइको व्यवस्था नहुनु तथा अन्य जीवनशैली जटिल बन्दै जानुले यस क्षेत्रबाट विमुख हुनाको केही प्रमुख कारण हुनुपर्दछ।

गाउँपालिकाको ठूलो क्षेत्रफल समथर भूभागले भरिएको हुँदा कृषिका लागि प्रशस्त मात्रामा उपयोगी क्षेत्र रहेको छ। सामान्यतः कृषि प्रणालीमा हिउँदे तथा वर्षे धान, गहुँ, मकै, आलु, तरकारी, फलफूल, केरा, दलहन, तेलहन आदि नगरका प्रमुख खाद्य तथा नगदे वाली हुन् र यिनको उत्पादकत्व पनि बढी छ। कोसीहरैँचा नगरपालिकाले कृषि क्षेत्रको तर्फबाट पनि आफ्नो आर्थिक वृद्धिदर कायमनै राखेको छ।

कृषि बालीमा लाग्ने रोग

गाउँपालिकाको कृषि उत्पादनमा धान, गहुँ, मकै, तरकारी, फलफूल आदी नै मुख्य रूपमा रहेको छ। सामान्यतया धानमा डढुवा, खैरो धोप्ले, सिथ ब्लाइट रोगहरू देखा परेको छ भने गहुँमा कालो पोके र सिन्दुरे जस्ता रोगहरू देखिन्छन्। यसैगरी मकैमा डाठ वा धोगा कुहिने र तरकारी आलु, सागपात आदिमा लेटव्लाइट, मोजाइक, अँलाउने, खोस्ते, अल्टरनेरिया, कवरट, ड्याम्पिङ्ग अफ, जरा कुहिने जस्ता रोगहरू मुख्य रूपमा देखा पर्दछन्। फलफूलमा विशेषगरी एनथ्रानोज, सेतो दुसी, डाइव्याक, जरा कुहिन, अँलाउने आदी रोगहरूको प्रकोपबाट कृषकहरू समस्या परेका छन्। मुख्य बालीहरूमा लाग्ने शत्रु जीव र रोगहरूको विस्तृत विवरण तलको तालिकामा राखिएको छ।

सि.न	बाली	प्रमुख शत्रु जीव	प्रमुख रोग
१	धान	गवारो, पात बेरुवा, पात कटुवा, हरियो फडके, खैरो फडके, स्किपर, पतेरो, मिलिवग, निमाटोड, दुङ्गे	मरुवा, डढुवा, खैरो, धोप्ले, सिथ ब्लाइट, खैरे रोग
२	गहुँ	कटवर्म, वायरवर्म, लाही	कालो पोके, सिन्दुरे
३	मकै	खुम्रे, फेद वटुवा, गवारो, फट्याङ्गा, लाही	डाठ कुहिने, धोगा कुहि, कालोपोक
४	आलू	लाही, फेद कटुवा, खुम्रे, रातो कमिला, आलुको पुतल	लेटव्लाइट, मोजाइक, ओइलाउने रोग, खोस्ते रोग
५	तरकारी	भण्टाको गवारो, लाही, वन्दाको पुतली, टमाटरको फलको गवारो, फल कुहाउने अँसा, सुलसुले, रातो खपटे, डल्ले खपटे, थ्रिप्स	ओइलाउने रोग, अल्टरनेरिया, क्लवरट, ड्याम्पिङ्ग अफ, डाइ

			व्याक, जरा कुहिने
६	फलफुल	आपको मधुवा, गवारो, फल कुहाउने औसा सुलसुले, अनारको पुतली	एनश्रान्नोजा, ससेतो दुसी, डाईव्याक
७	केरा खेती	केराको स्किपर, थाम र गानोका गवाराहरु, खपट	जरा कुहिने रोग, ओईलाउने रोग

कृषि क्षेत्रको विकास र विस्तारको लागि सरकारले स्थापना गरेको कृषि सेवा तथा उपकेन्द्र मार्फत कृषकहरुलाई सहयोग गर्दै आएको भएता पनि यसको व्यवस्थापन र प्रयाप्त जनशक्तिको अभावमा कृषकहरुको आवश्यकता र मागलाई पुरा गर्न सकेको छैन । यस गाउँपालिकाका वडामा रहेको कृषि सेवा उपकेन्द्रले सेवा दिनु पर्ने भएकोले कृषकहरुले आवश्यकता अनुरूप गुणस्तरीय सेवा सुविधा पाउन नसकिरहेको अवस्था छ ।

कृषि बजारीकरण

परम्परागत कृषि बजारीकरणमा उत्पादकहरुले असंगठित रूपमा आफ्नो उपजको आफैँ बजारीकरण गर्ने चलन थियो तर पछिल्ला दिनमा विविध खाले बजार श्रृंखला पार गर्दै उपजहरुको बजारीकरण प्रचलन विकास हुन थालेको छ । गाउँपालिकाका निर्माणका प्रारम्भिक दिनदेखि यहाँका कृषिजन्य वस्तु बजारीकरणका ढाँचाहरु विभिन्न खालका अभ्यासमा आएका छन् । यद्यपि आजसम्म पनि व्यवस्थित कृषि बजार निर्माण भई नसके पनि बन्ने र बनाउने दिशामा भएका प्रयत्नहरुले कृषि बजारको क्रमिक विकासमा टेवा पुऱ्याएका छन् । हालसम्म बजारीकरण ढाँचामा आठ प्रकारका कृषि बजारीकरणका मोडलहरु विकास र अभ्यास भएको देखिन्छ । यी आठ प्रकारका कृषि उपज बजारीकरणका ढाँचाहरुले एकले अर्कोलाई विस्थापन गरेका छैनन्, तर एकले अर्कोको विकास गर्न परिस्थिति निर्माण गरेका भने पक्कै छन् । यीमध्ये केही बजारीकरणका मोडलहरुबाट यस गाउँपालिकाका कृषिको बजारीकरण हुने गरेको छ । यसबाहेक गाउँपालिकाका विभिन्न दिनहरुमा लाग्ने हाट बजारहरु मार्फत पनि कृषिको बजारीकरण हुने गर्दछ ।

१. डुलुवा कृषि बजारीकरण
२. फुटपाथ कृषि बजारीकरण
३. स्थायी खुद्रा कृषि उपज बिक्री स्थल
४. स्थायी थोक कृषि उपज बजार
५. फुटपाथ जीउदो पशु, पंक्षी र माछा बिक्री स्थल
६. स्थायी जिउँदो पशु, पंक्षी र माछा बिक्री स्थल
७. पशुपंक्षीजन्य उत्पादनको बजारीकरण (दुध, मासु, अण्डा)
८. बजारस्थलमा कृषि वस्तु बजारीकरण (सुपर स्टोर्स देखि मिनि मार्केटसम्म)

जग्गाको उर्वराशक्ति

गाउँपालिकाका ठूलो क्षेत्रफल समथर भूभागले आँगटेकोले कृषि उत्पादनको लागि उर्वर भूमि प्रशस्त रहेको छ । विगतमा मिक्लाजुङ्गमा रहेका उर्वरा क्षेत्र हाल शहरीकरणको प्रभावसंगै उर्वरभूमि सागुरिदै गएको देखिन्छ । गाउँपालिकाको समथर भूभागमा खाद्यान्न बाली, नगदे बाली तथा फलफूल र तरकारीको लागि उर्वर भूमि पाइन्छ भने वन क्षेत्रले ढाकेको तथा भिराला पाखाहरुमा डाँलेघाँस र खरघाँसको लागि उर्वरता रहेको पाइन्छ ।

पशुपालन

गाउँपालिकाका विशेषगरी गाई, भैसि, बाख्रा, सुँगुर, कुखुरा, हाँस, परेवा नै यहाँका मुख्य घरपालुवा जनावर हुन । यहाँ डेरी उद्योग, व्यापारिक फार्म, गाइ, भैसी, कुखुरा र माछा फर्महरु रहेका छन । त्यस्तै गरि भेटेनरी सेवा पनि गाउँपालिकाका उपलब्ध रहेको छ । नगरमा पशुपालन अधिक मात्रामा हुने गरेको देखिन्छ ।

पशुपंक्षीमा लाग्ने रोगहरु

कृषकहरुको मुख्य आम्वानको स्रोतको रुपमा रहेको पशुपंक्षीहरुको पालन यस गाउँपालिकाका निकै बढी मात्रामा रहेको देखिन्छ । सामान्यतया पशुपंक्षीमा ठूलो महामारी फेलिएको पाइँदैन । तथापी यहाँका पशुहरुमा खोरेत, भ्यागुते, चरचरे, नाम्लेजुका, रेवीज जस्ता रोगहरुको प्रकोप रहेको छ भने पंक्षीहरुमा मुलत रानीखेत, गम्बोरा, सिआरडी र बर्डफ्लू मुख्य रुपमा लाग्ने गरेको छ ।

पशु रोगहरुको विवरण

गाउँपालिकाका देखिने पशु रोगहरुमा रेविज, खोरेत, पिपिआर, स्वाइन फिवर, भ्यागुते, चरचरे, नाम्ले, माटे, थुनेलो, प्रजनन् सम्बन्धि र जुका पर्दछन् । गाउँपालिकाका वन जंगलसँग जोडिएका वडाहरुमा एन्टी रेजिव खोप लगाउनुपर्ने देखिन्छ भने खोरेत पिपिआर स्वाइन फिवर जस्ता अत्यन्त संक्रामक रोगको प्रकोपपनि यस नगरमा त्यत्तिकै रहेको पाइन्छ । यसका कारणहरुलाई हेर्दा, पशुको अवैध आवत जावत, दयनिय व्यवस्थापन, खोप लगाउनुपर्छ भन्ने चेतनाको कमी, आदि मान्न सकिन्छ । यि रोगको नियन्त्रणका लागि जिल्ला पशु सेवा कार्यालयबाट निरन्तर प्रयास गरेको देखिन्छ । जिवाणुबाट हुने रोगहरुमध्ये भ्यागुते, चरचरे विरुद्ध यस नगरका किसानहरुले खोप लगाउने गरेको पाइन्छ । तापनि यी रोगहरु फाटफुट रुपमा देखिने गरेको छन । गाउँपालिकामा स्वाइन फिवर, खोरेत, रेविज विरुद्धको खोपकार्य समेत नगरका विभिन्न वडाहरुमा समेत संचालन गर्न सकेमा धेरै हदसम्म रोग नियन्त्रण कार्य सफल हुने देखिन्छ । गाउँपालिकाका पशु व्यवसायलाई प्रोत्साहन गर्ने उद्देश्यले विभिन्न वडाहरुलाई समेट्ने गरी पशुसेवा उपकेन्द्र संचालनमा रहेका छन् ।

सहकारी संस्थाहरुको विवरण

सहकारी परिचय

सहकारीलाई अर्थतन्त्रको एक महत्वपूर्ण खम्बा मानिएको छ । यसर्थ सहकारीको विश्लेषणबाट कति मानिसहरू सहकारी कर्ममा सलग्न छन् भन्ने कुरा त जानकारी हुन्छ नै साथसाथै कतिले यसमा रोजगारी पाएका छन् भन्ने कुरा पनि जान्न सकिन्छ । सुन्दरहरैँचा नगरपालिका क्षेत्रमा कुनै पनि बैंक तथा वित्तीय संस्थाहरू छैनन् । यहाँ १५० वटा भन्दा बढि सहकारी संस्थाहरू रहेका छन् । तिनीहरूको विवरण तलको तालिकामा दिइएको छ ।

तालिका नं.१५

सहकारी संस्थाहरूको विवरण

प्रकृति	वचत तथा ऋण	सहकारी संघ	बहुउद्देश्य	साना किसान	दूध	कृषि, तरकारी, फलफुल
संस्था/संख्या	९१	२	१९	३	९	२६

सह सँगसँगै, समान, सह अस्तित्व, कार्य काम सहकारी

यसरी सँगसँगै मिलेर काम गरी आफ्नो आर्थिक, सामाजिक र सांस्कृतिक हैसियत माथि उठाउन गरिएको सामुहिक प्रयासलाई नै सहकारी भनिन्छ । प्राचिन सहकारीको सुरुवात पूर्वीय दर्शनबाट भएको हो ।

बैचो पैँचो, अर्मपर्म, मर्दाको मलामी ज्यूँदाको जन्ती जस्ता कुराहरु सहकारीकै रुप हुन् ।

आधुनिक सहकारीको सुरुवात भने सन् १८४४ मा बेलायतबाट भएको हो ।

सहकारी भन्ने वित्तिकै समान आर्थिक स्तर, इच्छा, रुचि र आवश्यकता भएका तथा एउटा निश्चित भौगोलिक सिमा भित्र बसोवास गर्ने वा समान प्रकृतिका कार्यमा संलग्न भएका मानिसहरूले आपसि हितका निम्ती आर्थिक कारोवार गर्न स्थापित गरिएको संस्था भन्ने बुझिन्छ ।

नेपाली बृहत शब्द कोषका अनुसार सहकारी संस्था भन्नाले किसान, मजदुर वा साना पुँजी भएका व्यवसायी वा उपभोक्ताहरूले साझा रूपमा मिलेर सवैको निम्ति उपभोग्य बस्तुको उत्पादन वा वितरण आदिको प्रवन्ध गर्ने र पुँजी तथा श्रम अनुसार मुनाफा बाँडिने एक संस्था भनिएको छ ।

एउटा साझा उद्देश्य लिएर एउटै भौगोलिक क्षेत्र भित्रका व्यक्तिहरूले आ आफ्नो आर्थिक उन्नतीका लागि दुई वा दुई भन्दा बढी व्यक्तिहरू मिलि आ आफ्नो आयको केहि अंश नियमित रूपमा जम्मा गरी आयमूलक कार्य सञ्चालन गर्न ऋण प्रदान गरेर समूह वा संस्थालाई निरन्तरता प्रदान गर्नु नै सहकारी हो । सहकारी लाई औद्योगिकरणको उपज मान्न सकिन्छ ।

- सहकारी समुदायले गर्ने व्यवसाय हो ।
- शेयर सदस्यहरु सहकारीको स्वामी र ग्राहक दुबै हुन्छन् ।
- सहकारीमा पूँजीको हैन सदस्यको महत्व हुन्छ ।
- सहकारीले वित्तीय विकासका साथै सामाजिक विकास र वातावरण संरक्षणको दायित्व पनि निर्वाह गरेको हुन्छ ।

समुदायमा आधारित सहकारी संस्थाका विशेषताहरु

- संस्थाका संस्थापक, संचालक तथा कर्मचारीहरु स्थानिय व्यक्ति नै हुन्छन् ।
- संस्थाले विनियमका साथै विभिन्न निति नियमहरु तयार गरी त्यसैका आधारमा संस्थाका कार्यहरु संचालन गरिएका हुन्छन् ।
- संस्थामा भएको रकमको निश्चित प्रतिशत संस्थामा तरलता राखि बांकी रकम आफ्ना सदस्यहरुलाई नै ऋण लगानि गरिएको हुन्छ ।
- संस्थापक र संचालकहरुको लगानि नाम मात्रको अन्यन्त थोरै नभई स्वभाविक हुन्छ ।
- प्रजातान्त्रिक प्रणालिवाट चलेको तथा सहकारी भावना र सिद्धान्त बमोजिम अगाडि बढेको हुन पर्छ ।
- संस्था सस्तो लोकप्रियतावाट नभई बलियो सामाजिक आधार भएको हुनु पर्छ ।
- संस्थामा पर्याप्त शेयर पुजि तथा अन्य कोष भएको हुनु पर्छ ।
- नियमानुसार सदस्यता प्राप्त व्यक्तिबाट मात्र वचत संकलन गर्ने र सदस्य भएको केही समय पछि सदस्य भित्रमात्र ऋण लगानि गर्नु पर्ने हुन्छ ।

सहकारीको उद्देश्य

- यसको मूलभूत उद्देश्य उनीहरुको आर्थिक उत्थान गरी सामाजिक न्याय र समानता दिलाउनु हो ।
- सामुहिक रुपमा संगठित भएर सहकारीको सिद्धान्त, मूल्य र मान्यताका आधारमा काम गर्ने वातावरण सिर्जना गरी आपसमा मितव्ययिता, स्वावलम्बन र पारस्परिक सहयोगको भावना अभिवृद्धि गर्नु पनि सहकारीको उद्देश्य रहेको छ ।
- समाजमा व्याप्त गरीबी, व्यापारिक एकाधिकारजस्ता आर्थिक एवं सामाजिक विसंगतिहरुको अन्त्य गरी सहकारीताको माध्यमबाट समाजका निम्न आयवर्गीय गरीब जनसमुदायको जीवनस्तर उकास्न र उनीहरुलाई सामाजिक न्याय दिलाउनु ।

सहकारीको उद्देश्य

- सहकारीको न्यायिक उद्देश्य
- सहकारीको आर्थिक उद्देश्य
- सहकारीको सामाजिक उद्देश्य
- सहकारीको शैक्षिक उद्देश्य

सहकारीको न्यायिक उद्देश्य

उपलब्ध साधन स्रोतलाई सीमित वर्ग वा व्यक्ति विशेषमा मात्र एकत्रित हुन नदिई सबै वर्ग र व्यक्तिहरूमा समानरूपले आर्थिक उपलब्धिहरूको वितरण गरी सदस्यहरूलाई सामाजिक न्याय दिलाउनु सहकारीको प्रमुख न्यायिक उद्देश्य हो ।

यस्तो न्यायोचित धनको वितरणबाट समाजका कमजोर एवं विपन्न वर्गको एकातिर आर्थिक उत्थान हुन्छ भने अर्कोतिर उनीहरूले सामाजिक न्याय र समानता पाउँछन् ।

सहकारीको आर्थिक उद्देश्य

सदस्यहरूलाई विभिन्न आयमूलक, सीपमूलक एवं उत्पादनशील व्यवसाय सञ्चालन गर्ने रोजगारीका समान अवसरहरू प्रदान गरी उनीहरूको आर्थिक विकास गर्नु सहकारीको आर्थिक उद्देश्य हो ।

सहकारीले आफ्ना सदस्यहरूको आर्थिक विकासका लागि विभिन्न आर्थिक योजना तथा कार्यक्रमहरू सञ्चालन गरी त्यसमा उनीहरूलाई सहभागी गराउने गर्दछ ।

कुनै पनि सदस्यलाई जात जाति, धर्म, लिङ्ग, वर्णावर्ग, स्तर आदिको दृष्टिले भेदभाव नगरी समानरूपले आर्थिक कारोवार गर्ने, जस्तो बचत गर्ने, ऋण लिने, नाफा प्राप्त गर्ने, व्यवसाय सञ्चालन गर्न क्रियाकलाप स्वतन्त्ररूपले सञ्चालन गर्न आर्थिक स्वतन्त्रता प्रदान गर्नु पनि सहकारीको प्रमुख आर्थिक उद्देश्य मानिन्छ ।

सहकारीको सामाजिक उद्देश्य

समाजमा व्याप्त गरीबी, बेरोजगारी, आर्थिक शोषण र अन्याय-अत्याचारको अन्त्य गरी एक आदर्श समाजको निर्माण गर्नु हो ।

मानवीय संगठन भएकोले यसले मानिसहरूमा सहयोग, एकता, इमान्दारी, स्वावलम्बन, सामाजिक दायित्वको भावना जस्ता मानवीय गुणहरूको विकास गर्दछ ।

समाजका पछडिपारिएका महिला, दलित, वर्ग वा व्यक्तिहरूलाई समेत आपसमा मिलेर बस्न,

कुनै व्यवसाय गर्न र सहयोग गर्न प्रेरित गर्दछ । सहकारीले आफ्ना सदस्यहरूलाई सामुहिक रूपले कुनै पनि व्यवसाय गर्न मार्गदर्शन गर्ने हुनाले यसबाट समाजमा सामाजिक न्याय र समानताको वातवारण कायम हुन गई सामाजिक विकासको गतिलाई टेवा पुग्दछ ।

सहकारीको शैक्षिक उद्देश्य

आफ्ना सदस्यहरूको चेतना विकासका लागि सहकारी शिक्षा, तालिम र परामर्श दिनु यसको शैक्षिक उद्देश्य हो ।

सहकारीले आफ्ना आर्थिक कारोवारबाट बचत भएको रकमको केही अंश सहकारी तालिम, शिक्षा, परामर्श सेवा, सेमिनार, गोष्ठीजस्ता शैक्षिक क्रियाकलापमा खर्च गर्ने हुनाले एउटा शिक्षित समाजको निर्माण गर्दछ ।

शेयर पूँजी भनेको के हो

सामान्य अर्थमा पूँजी भन्दासाथ धनसम्पत्ती, रुपैयाँ पैसा, जिन्सी लगानी गरेर प्रतिफल दिन सक्ने अवस्थाको सम्पत्तीलाई जनाउँछ ।

पूँजी भनेको सम्पत्ती हो भने शेयर भनेको त्यसको हिस्सा वा अंश हो । सामान्य अर्थमा भन्नु पर्दा शेयर पूँजी भनेको संस्थाको मूल सम्पत्ती वा पूँजी हो । यो पूँजी आफ्ना सदस्यहरूलाई ससानो हिस्सा प्रदान गरी सङ्कलन गरिन्छ ।

सहकारी संस्थामा अन्य कम्पनीमा वा संस्थामा जस्तो अधिकृत जारी र चुत्ता पूँजी भनेर उल्लेख गरिदैन । संस्थाका हरेक सदस्यलाई अधिकारवाला बनाउनका लागि ससानो अंशमा पूँजीलाई विभाजन गरी राखिएको हुन्छ । सदस्य हुन चाहने व्यक्तिले संस्थाले तोकेको न्यूनतम शेयर थान खरिद गरेर संस्थाको आधिकारिक सदस्य हुन सक्दछ । शेयर बिना सहकारी संस्थाको सदस्य बन्न सकिदैन ।

शेयर सदस्य बनिसकेपछि सहकारी ऐन २०४८ मा व्यवस्था भए अनुसार शेयर पूँजीको १५५ तोके अनुसार शेयर लाभांशको रूपमा नाफा लिन सकिन्छ ।

सहकारी ऐनमा एउटा सदस्यले शेयर पूँजीको २०५ प्रतिशत मात्र शेयर खरिद गर्न सक्ने व्यवस्था छ । सो भन्दा बढी शेयर चाहेर पनि खरिद गर्न सकिदैन ।

त्यसैले सहकारी संस्थामा लगानीको आधारमा कुनै व्यक्तिले एकाधिकार जमाउन पाउँदैन । सहकारीको शेयर हस्तान्तरणको सन्दर्भमा पनि हस्तान्तरण पनि गर्न सकिन्छ र सदस्यले छोडेर अन्यत्र गएको अवस्थामा शेयर रकम फिर्ता गर्ने प्रावधान सहकारी ऐनमा व्यवस्था गरिएको छ ।

बचत के हो

- भविष्यको सहारा हो
- आर्थिक विकासको बीज हो
- आर्थिक सङ्कलनको तरीका हो
- खुत्रुके जम्मा, नियमित र बैंक जम्माको थालनी हो
- सासना व्यवसाय सञ्चालन गरी आय आर्जन गर्ने पुःजीको श्रोत हो
- आफ्नो आर्थिक तथा सामाजिक विकासको प्रयास हो
- फजुल खर्चको कटौती तथा खेर गैरहेको श्रोत साधन र समयको उपयोग हो

बचत कसरी गर्न सकिन्छ

- कम खर्च गरेर
- फजुल खर्च कम गरेर
- बानीमा सुधार गरेर
- आम्दानी बढाएर
- त्यागी भएर
- विश्वास, सद्भावना र एकताबद्ध भएर
- आफ्नो तथा परिवारको भविष्य प्रति संवेदशील र दूरदर्शी भएर
- कूलत बानीहरु हटाएर जस्तै चुरोट, रक्सीको सेवन
- अनावश्यक सामाजिक खर्चहरु घटाएर जस्तै विहे, ब्रतबन्ध, काजक्रियामा कम खर्च गरेर
- जाँगरीलो, उद्यमशील र परिश्रमी भएर

बचत किन गर्ने

- आपतकाल टार्न
- आयमूलक व्यवसाय सञ्चालन गर्न
- आर्थिक तथा सामाजिक जीवनस्तर उकास्न
- सामाजिक आर्थिक दायित्व वहन गर्न सजिलो पार्न जस्तै चाडपर्व, विवाह, ब्रतबन्ध
- सम्पत्ति बढाउन
- सामूहिक र साझेदारी भावनाको विकास गर्न
- आत्मनिर्भर र स्वावलम्बी हुन
- भावि सन्ततिलाई आर्थिक बोझ कम गर्न

वचतको महत्त्व कुन बेला हुन्छ

- हातमा सीप जाँगर भएको तर पुँजीको अभाव खड्किएको वेला
- अनिकाल परेको समयमा
- दैवि प्रकोपको समयमा
- साहूबाट चर्को ब्याजदरमा ऋण लिनुपर्ने अवस्थामा
- साहूले ऋणका लागि नपत्याउने अवस्थामा
- सामाजिक चाडपर्व र रीतिरिवाजको लागि पैसा आवश्यक परेको अवस्थामा
- ऋण लिनको लागि धितो राख्ने सम्पत्ति नभएको अवस्थामा
- अन्य आपत्कालिन अवस्थामा

सहकारी सिद्धान्त

वचत तथा ऋण सहकारी सञ्चालनसम्बन्धी अन्तर्राष्ट्रिय नौ सिद्धान्तहरू:-

प्रजातान्त्रिक संरचना

खुल्ला तथा स्वेच्छिक सदस्यता

- प्रजातान्त्रिक नियन्त्रण
- भेदभावरहित

सदस्यहरुलाई सेवा

- सदस्यहरुलाई सेवा
- सदस्यहरुलाई वितरण
- वित्तीय स्थिरता कायम राख्ने

सामाजिक उद्देश्यहरु

- अनवरत शिक्षा
- सहकारीहरुबीच सहयोग
- सामाजिक दायित्व

सहकारी संस्थाहरुको विवरण

सहकारीलाई अर्थतन्त्रको एक महत्वपूर्ण खम्बा मानिएको छ । सहकारी संस्थाले आपसमा सहकार्य गरी गरिवी निवारण गर्न र अर्थतन्त्रलाई सवल बनाउन सहयोग पुर्याउने गरेको छ । सहकारीको भावनाले ओतप्रोत भएका मानिसहरुमा अर्काको दुख सुख वुझ्ने र अरुको खुसीमा रमाउने र दुखमा चिन्तित हुने प्रवृत्ति देखा पर्दछ ।

यसर्थ सहकारीको विश्लेषणबाट कति मानिसहरु सहकारीमा सलग्न छन् भन्ने कुरा त जानकारी हुन्छ नै साथसाथै सहकारीले कतिको वित्तीय परिचालन भएको छ भन्ने कुराको मात्र हैन रोजगारीको अवस्था पनि अवगत हुने गर्दछ ।

पथरीशानिश्चरे नगरपालिका क्षेत्रमा केही बैंक तथा वित्तीय संस्था भए पनि सहकारी त्यतिकै सशक्त छन् । सहकारीको क्षेत्रमा नेतृत्वदायी व्यक्तित्वहरु पथरीशानिश्चरेमा रहेको पाउन सकिन्छ ।

यस नगरपालिकालाई एक समृद्ध नगरको रूपमा स्थापित गर्न यहाँ रहेको सहकारी संस्थाहरुले नेतृत्वदायी भुमिका निर्वाह गरिरहेका यहाँ रहेका सहकारी संस्थाहरुको विवरण तलको तालिकामा दिइएको छ ।

बैंक, वित्तीय तथा सहकारी संस्थाहरु :

क्र.स.	सहकारी संस्था	फाइनान्स	विकास बैंक	बैंक	कैफियत
१	सप्तमुखी बचत तथा ऋण सहकारी संस्था लि. टाँडी ।				
२	चुरेफेदी महिला बचत तथा ऋण सहकारी संस्था लि. टाँडी ।	जीवन विकास लघुवित्त	ग्रामिण विकास बैंक		
३	नमूना बचत तथा ऋण सहकारी संस्था लि. जाँते ।		एन्.ए.म्वी बैंक		
४	जाँते बचत तथा ऋण सहकारी संस्था लि. जाँते ।				
५	पन्चमुखी बचत तथा ऋण सहकारी संस्था लि. जाँते ।				
६	उज्वल बचत तथा ऋण सहकारी संस्था लि. जाँते ।				
७	विन्ती बचत तथा ऋण सहकारी संस्था लि. जाँते ।				
८	सेवादायी सम्मृद्धि बहुउद्देश्यीय सहकारी संस्था लि. जाँते ।				
९	रमितेखोला कृषि सहकारी संस्था लि. रमितेखोला ।				
१०	लावा कृषि सहकारी संस्था लि. टाँडी ।				
११	टाँडी कृषि सहकारी संस्था लि. टाँडी ।				

१२	सरोकार कृषि सहकारी संस्था लि. टाँडी ।				
१३	सिर्जनात्मक साना किसान कृषि सहकारी संस्था लि. टाँडी ।				
१४	प्रतिष्ठा सुपारी उत्पादक कृषि सहकारी संस्था लि. मधुमल्ला ।				
१५	वर्तमान कृषि सहकारी संस्था लि. मधुमल्ला ।				
१६	घरायसी महिला कृषि सहकारी संस्था लि. जाँते ।				
१७	निर्यात सुपारी उत्पादक तथा प्रशोधन सहकारी संस्था लि. जाँते ।				
१८	नवपालुवा कृषि सहकारी संस्था लि. जाँते ।				
१९	उन्नत कृषि सहकारी संस्था लि. जाँते ।				
२०	उत्तरी मोरग कृषि महिला सहकारी संस्था लि. जाँते ।				
२१	चेलीबेटी महिला कृषि सहकारी संस्था लि. जाँते ।				
२०	मिलन फलफूल तथा तरकारी उत्पादक सहकारी संस्था लि. मधुमल्ला ।				

यहाँ नामोल्लेख गरिएका कतिपय सहकारी जाँते र मधुमल्लाका यस गाउँपालिका भित्र नपर्ने वडाका पनि समावेश भएका छन् ।

खुल्ला क्षेत्र

क्र.स.	गापा नपाको नाम	मुख्य बजार	केन्द्रबाट दुरी	कैफियत
	मिक्लाजुङ्ग	मधुमल्ला	० किमी	
	मिक्लाजुङ्ग	धोबिनी	५ किमी	
	मिक्लाजुङ्ग	बैकुण्ठे	१६ किमी	

चलअचल सम्पत्ति (गापा, कृषिपशु, स्वास्थ्य, हुलाक, रेन्जपोष्ट आदि कार्यालयहरू)

क्र.स.	अचल सम्पत्ति	इकाइ (वटा, विगाहा, रोपनी, कठ्ठा आदी)	स्वामित्वमा रहेको गा.पा/नपा	कैफियत
१	भवन	१२ वटा		

२	जमनि	१९ कठठा	८.५ रोपनी	
३	गाडी	०		
४	मोटर साइकल	५		
५	अन्य मेशिन	प्रिन्टर र कम्प्युटर ८		
६	अन्य		ल्यापटप २ वटा	

धार्मिक स्थलको नाम

क्र.स.	मन्दिर	मस्जिद	गुम्बा	चर्च	अन्य
१	राधाकृष्ण मन्दिर, मिक्लाजुङ्ग ९		उद्यान खैजुड गुम्बा, मिक्लाजुङ्ग ५	लेटर एन्ड रिभाइभर चर्च, मिक्लाजुङ्ग ७	
२	ओमकारेश्वर मन्दिर, मिक्लाजुङ्ग ८			ज्योती चर्च, मिक्लाजुङ्ग ७	
३	लक्ष्मीनारायण मन्दिर, मिक्लाजुङ्ग ८			इदुल चर्च, मिक्लाजुङ्ग ८	
४	लक्ष्मीनारायण मन्दिर, मिक्लाजुङ्ग ७			खाँबेभोडा चर्च, मिक्लाजुङ्ग ६	
५	शिवमन्दिर, मिक्लाजुङ्ग ६			गोगने चर्च, मिक्लाजुङ्ग ६	
६	दुर्गा मन्दिर, मिक्लाजुङ्ग ९			कोल्बोटे चर्च, मिक्लाजुङ्ग ६	
७	काली मन्दिर, मिक्लाजुङ्ग ९			चर्च टिम्केनी,	
८	देवीथान, मिक्लाजुङ्ग ६			छोवेली बजार चर्च,	
९	शिवालय, मिक्लाजुङ्ग १			सुन्दरी चोक चर्च,	
१०	चुली पोखरी किरातेश्वर मन्दिर, मिक्लाजुङ्ग २			कालीदह चर्च	
११	रामजानकी मन्दिर, मिक्लाजुङ्ग २			चर्च शाखरे	
१२	शिवमन्दिर, मिक्लाजुङ्ग २				
१३	रामेश्वर शिवालय, मिक्लाजुङ्ग ३				
१४	जलेश्वर शिवालय, मिक्लाजुङ्ग ३				
१५	पार्थीभरा जलकन्या मन्दिर, मिक्लाजुङ्ग ३				

यस गाउँपालिकामा अन्य ससाना थुप्रै मन्दिरहरू छन्, जसको लेखाजोखा गर्न असम्भव छ ।

सडक सन्जालको वर्तमान अवस्था

क्र.स.	सडकको वर्गीकरण	लम्वाई कि.मि.	सडकको औसत चौडाइ फि	सडकले सेवा पुगेका वडा
१ राजमार्ग	८	५०	
२	सहायक राजमार्ग	२६	३६	
३	पक्की तथा कालोपत्रे	८	३०	

४	ग्राभेल सडक	२६	२०	
५	कच्ची सडक/मौसमी सडक	२०	२०	
६	मुल वाटो (Trail)	०		
७	ईटा बिच्छाइएको वाटो	०		
८	ढुङ्गा छापेको वाटो	०		
९	सिँढी तथा सुडकिला	०		

श्रोत: गाउँपालिका, मिक्लाजुङ्ग ।

निर्माणाधीन गाउँस्तरीय सडकहरू

सडकको किसिम	लम्वाई कि.मि.	सडकको चौडाइ मी.	सडक पुगेको वडा	लाभान्वित जनसंख्या
कालो पत्रे				
ग्राभेल	१०	२० फिट	१ देखि ९ वडा	१५०००
कच्ची तथा धुले	३०	१६ फिट		२००००
जम्मा	४०			३५०००

रूट परमिट लिएर चलेका सवारी साधन

बस चल्ने शुरू स्थान	बस पुग्ने अन्तिम स्थान	दैनिक सञ्चालन हुने सवारी साधन संख्या	बस स्टप संख्या (यात्रु चढाउने ओराले स्थान)	कैफियत
उर्लावारी	मधुमल्ला	१०		
मधुमल्ला	टाटीवारी	१		
मधुमल्ला	लालमाटी	१		
उर्लावारी	टाँढी	३		
जम्मा		१५		

गाउँ क्षेत्रमा चल्ने सवारी साधन

क्र.स.	सवारी साधनको प्रकार	अवस्था	संख्या		अवस्था
			१० वर्ष सम्म पुरानो	१० वर्ष भन्दा बढि पुरानो	
१	नीजि	४०	२०	२०	
२	सरकारी स्वामित्वका	२	मोटरसाईकल		
३	सार्वजनिक (भाडाका)	१५	५	१०	
४	कुटनैतिक	०			
५	अन्तराष्ट्रिय गै.स.स	०			

विद्यमान सतह ढलको अवस्था

सतह ढलको प्रकार	७२ कि.मि.
-----------------	-----------

ह्युम पाइप	२०० मी
पक्की स्ल्याब ढाकिएको	१४०० मी
पक्की स्ल्याब नढाकिएको	०
जम्मा	१६०० मी

श्रोत:

गाउँपालिका मिक्लाजुङ्ग ।

सार्वजनिक सौचालय सम्बन्धी विवरण

क्र.स	सार्वजनिक शौचालय रहेको स्थान	वडा न.	कैफियत	सञ्चालनको अवस्था	सञ्चालक
१	मधुमल्ला बजारमा १				
२	बाखा बजार १				

यस गाउँपालिकामा जम्मा दुईवटा सार्वजनिक सौचालय रहेका छन् ।

प्रकोपबाट भएको क्षतिसम्बन्धी विवरण

प्रकोपको किसिम	क्षतिको विवरण	भएको अनुमानित क्षती रू.	मानवीय क्षति
वाढि	५५ घर विस्थापित	२ करोड	
पहिरो			
आगजनी			
महामारी			
हावाहुरी			
चट्याङ्ग			
नदि कटान			
खडेरी			
शित लहर			
भुकम्प			
अन्य..			

गाउँपालिका भित्र विपद व्यवस्थापन पूर्व तयारी सम्बन्धी विवरण

गाउँ समिति: छ

सुरक्षित स्थान तोकेको: छ ।

विपद व्यवस्थापन पूर्व तयारी योजना बनेको: छ ।

विपद व्यवस्थापन कोष बनेको छ ।

ग्रामिण विद्युत्तिकरण

क्र.सं.	विवरण	परिमाण (संख्या)
१	ग्राहस्थ लाईन संख्या	४४५० वटा

२	औद्योगिक लाइन संख्या	५ वटा
३	व्यापारिक संख्या	५० वटा
४	मन्दिरमा वितरीत संख्या	१० वटा
५	खानेपानी	१
६	सडक वृत्ति	वडा नं. ७ र ९ मा भएको
७	अस्थायी वृत्ति	
८	सिंचाई	५० वटा
जम्मा ग्राहक संख्या		
	स्विचिङ्ग स्टेशन	
९	ट्रान्सफर्मर संख्या	७३

दुर सन्चारसम्बन्धी विवरण

क्र.स.	संचार सेवाको किसिम	परिमाण	कैफियत
१	PSTN टेलिफोन लाईन	२५० लाईन	
२	ए.डी.एस.एल. सेवा	७९ परिवार	
३	इन्टरनेट तथा जी.पी.आर.एस. सेवा	१५० जना	Wireless सेवाको Data एकिन गर्न नसकिने भएकाले
४	मोबाइल टावर जी.एस.एम.	१ वटा	
५	मोबाइल टावर स्काई	१ वटा	
६	जी.एस.एम. पोस्टपेड मोबाइल	३६७ वटा	
७	जी.एस.एम. प्रिपेड मोबाइल	१८ हजार	
८	स्काई पोस्टपेड मोबाइल	१२	
९	स्काई प्रिपेड मोबाइल	२४	

भोलुङ्गे पुल पुलेसासम्बन्धी

पुल/खोलाको नाम	दायाँ किनारा रहेको स्थान	बायाँ किनारा रहेको स्थान	निर्मित साल	सहयोगी निकाय
भोलुङ्गे पुल	तोरीबारी	टाँढी	२०७१	जिविस
भोलुङ्गे पुल	उखुढुङ्गा	डिहीटार	२०६८	जिविस
भोलुङ्गे पुल	उतिसवन	उतिसवन	२०६५	जिविस
जम्मा	३ वटा			

व्यापारिक केन्द्रको विवरण

क्र.स.	व्यापारिक केन्द्रहरूका नाम	व्यापारिक वस्तु	कैफियत
--------	----------------------------	-----------------	--------

१	मधुमल्ला	कृषिजन्य उत्पादन	
२	धोबिनीबजार	तरकारी	
३	आइतबारे	तरकारी	

सामुदायिक भवनहरूको विवरण

क्र.स.	सामुदायिक भवनका नाम	वडा नं.	हालको उपयोग
१	जाँते सामुदायिक भवन	५	उपयोगमा रहेको
२	चुरेफेदी सामुदायिक भवन	३	उपयोगमा रहेको

सार्वजनिक पाटी, पौवा र चौतारा

क्र.स.	सार्वजनिक वस्तु वितरण	स्थान	उपयोग
१	बाखाबजार चौतारा	मधुमल्ला	बजार लाग्ने
२	टाँडी चौतारा	टाँडी	प्रयोगमा रहेको
३	मधुमल्ला चौतारा	मधुमल्ला	प्रयोगमा रहेको

यस गाउँपालिका भित्र सार्वजनिक पाटी र पौवा भने छैनन् ।

खेल मैदानसम्बन्धी विवरण

क्र.स.	खेल मैदान किसिम र क्षेत्रफल	स्थान वडा नं.	उपयोग अवस्था
१	४ कठ्ठा	मधुमल्ला ७	युवाहरूले उपयोग गर्ने गरेको

श्रोत: गाउँपालिका कार्यालय, मिक्लाजुङ्ग ।

पार्क, वनस्पति तथा उद्यानसम्बन्धी विवरण

क्र.स.	पार्क तथा बाल उद्यानको विवरण	स्थान वडा नं.	सन्त्रालक
१	देवीस्थान ताल	७	यूवादिप
२	देवीमन्दिर	८	मन्दिर व्यवस्थापन समिति

यस गाउँपालिका क्षेत्रमा कुनै पनि पार्क र उद्यानहरू बनेका छैनन् । तर यो गाउँपालिका सामुदायिक वनका दृष्टिले निकै महत्वपूर्ण छ । यस विभिन्न सामुदायिक वनहरू छन्, जसको नाम तल दिइएको छ ।

सामुदायिक वनहरूको विवरण

- १) धानखेती सामुदायिक वन, जाँते, क्षेत्रफल १४५.११ हेक्टर ।
- २) नमूना सामुदायिक वन, मधुमल्ला, क्षेत्रफल ८६.१२ हेक्टर ।
- ३) मयुर सामुदायिक वन, मधुमल्ला र टाँडी, क्षेत्रफल १०१.८९ हेक्टर ।
- ४) त्रिवेणी सामुदायिक वन, टाँडी, क्षेत्रफल ८४.४९ हेक्टर ।
- ५) बरडाँडा सामुदायिक वन, जाँते, क्षेत्रफल १११.१४ हेक्टर ।
- ६) नमूना हरियाली सामुदायिक वन, जाँते, क्षेत्रफल ९८.७५ हेक्टर ।
- ७) पञ्चमी सामुदायिक वन, टाँडी, क्षेत्रफल १०३ हेक्टर ।
- ८) सिंहदेवी गौतम सामुदायिक वन, जाँते, क्षेत्रफल १२५ हेक्टर ।
- ९) बरालेधुम्की सामुदायिक वन, जाँते, क्षेत्रफल १०८ हेक्टर ।

- १०) हिमाली सामुदायिक वन, जाँते, क्षेत्रफल ९०.७५ हेक्टर ।
 ११) राँकेडाँडा सामुदायिक वन, टाँडी, क्षेत्रफल ९६.८० हेक्टर ।
 १२) चुलाचुली सामुदायिक वन, टाँडी, क्षेत्रफल ४९५.५० हेक्टर ।
 १३) किरातेश्वर हाङ्गसाम हाङ्गदिम धार्मिक वन, टाँडी, क्षेत्रफल १.१२ हेक्टर ।
 यसरी यस गाउँपालिकामा सामुदायिक वनको क्षेत्रफल १६४६.५५ हेक्टर रहेको छ ।

गाउँपालिका कार्यालयदेखि वडा केन्द्रसम्मको दुरी

वडा नं.	नगरकेन्द्र रहेको स्थान	केन्द्र सम्मको दुरी
१	मिक्लाजुङ्ग गाउँपालिका १	२५.७ कि.मी
२	मिक्लाजुङ्ग गाउँपालिका २	९.२ कि.मी
३	मिक्लाजुङ्ग गाउँपालिका ३	८ कि.मी
४	मिक्लाजुङ्ग गाउँपालिका ४	६ कि.मी
५	मिक्लाजुङ्ग गाउँपालिका ५	१८ कि.मी
६	मिक्लाजुङ्ग गाउँपालिका ६	४ कि.मी
७	मिक्लाजुङ्ग गाउँपालिका ७	१ कि.मी
८	मिक्लाजुङ्ग गाउँपालिका ८	४ कि.मी
९	मिक्लाजुङ्ग गाउँपालिका ९	० कि.मी

श्रोत: गाउँपालिका कार्यालय, मिक्लाजुङ्ग ।

राष्ट्रिय तथा अन्तर्राष्ट्रिय गैर सरकारी संघसंस्था:

यस गाउँपालिका भित्र निम्नानुसारका गैर सरकारी संघसंस्थाहरू रहेका छन् ।

- १) नेपाल रेडक्रस सोसाइटी
- २) समाज विकास केन्द्र
- ३) जीवन विकास केन्द्र

वडा नागरिक मन्च तथा सचेतना केन्द्र: मन्त्रालयको निर्देशनअनुसार सबै वडाहरूमा नागरिक वडामन्च खडा भएका छन् । यस गाउँपालिकामा २७ वटा वडा नागरिक मन्च रहेका छन् । तिनीहरूमा प्रत्येकमा १२०० सदस्यहरू छन् ।

जनचेतनामूलक तालिम प्राप्त गरेको जनसंख्या

क्र.स.	तालिम विवरण	लिङ्ग		जम्मा प्रतिशतमा	कैफियत
		महिला	पुरुष		
१	वचन तथा ऋण			१	
२	संस्थागत नेतृत्व			०.५	
३	लैङ्गिक समविकास			१	
४	स्वास्थ्य			५	
५	परिवार नियोजन			५	

६	खानेपानी सरसफाइ		३
७	वन व्यवस्थापन		१
८	फोहोरमैला व्यवस्थापन		८
९	सिप विकास		५
१०	अन्य		६
जम्मा			३५.५

मुख्य पेशा व्यवसाय सम्बन्धी

क्र. स.	विवरण	परिवार संख्या	प्रतिशत
१	कृषि		
२	खेतिपाती		७०
३	पशुपालन		११
४	कुखुरा पालन		१८
५	माछा पालन		०.१
६	अन्य		०.९
जम्मा			१००
गैर कृषि			
	व्यापार		१०
	उद्योग		३
	नेकरी		५
	दैनिक ज्यालादारी		६०
	वैदेशिक रोजगार		१५
	अन्य		७
जम्मा			१००
कुल जम्मा			१००

औसत मासिक पारिवारिक आम्दानी

क्र.स.	औसत मासिक पारिवारिक आम्दानी विवरण (रूपैयामा)	परिवार सख्या	प्रतिशत
१	१००० भन्दा कम	६४१	१०
२	१००० देखि २०००	१२७२	२०
३	२००१ देखि ३०००	१९३९	३०
४	३००१ देखि ५०००	६४१	१०
५	५००१ देखि १००००	६४१	१०
६	१०००० देखि १५०००	३२१	५

७	१५००० देखि २५०००	६४१	१०
८	२५००० भन्दा माथि	३२१	५
जम्मा		६४१७	१००

गाउँपालिका कार्यालय, मिक्लाजुङ्ग ।

औषत मासिक पारिवारिक बचत

क्र.स.	औसत मासिक पारिवारिक वचत विवरण (रूपैयामा)	परिवार सख्या	प्रतिशत
१	शून्य		
२	५०० देखि १०००	१२७२	२०
३	१००१ देखि २०००	६४१	१०
४	२००१ देखि ३०००	१२७२	२०
५	३००१ देखि ५०००	१९३९	३०
६	५००१ देखि १००००	९७२	१५
७	१०००० भन्दा माथि	३२१	५
जम्मा		६४१७	१००

श्रोत: गाउँपालिका कार्यालय, मिक्लाजुङ्ग ।

रेमिटेन्स विवरण: यकिन नभएको ।

बार्षिक कृषि उत्पादन सम्बन्धी सूचना

वाली/उत्पादन समूह	आर्थिक वर्ष (२०६९२०७०)	
	क्षेत्रफल (रोपनीमा)	उत्पादन (क्विन्टलमा)
अन्न वाली		
धन	३० प्रतिशत	
मकै	५० प्रतिशत	
कोदो	१५ प्रतिशत	
गहुँ	५ प्रतिशत	
दलहन वाली		
मास, बोडी,सिमी, मस्याङ, मुसुरो	३० प्रतिशत	
तेलहन वाली		
तोरी, सूर्यमुखी	३ प्रतिशत	
तरकारी वाली		
आलु, प्याज, काउली, भन्टा, बन्दा, गोलभेडा,	३ प्रतिशत	

राम तोरिया, साग.....	५ प्रतिशत	
अदुवा, बेसार, लसुन, खुसानी	४० प्रतिशत	
फलफूल खेती		
केरा, आँप, सुन्तला, नासपाती, भुईकटहर	५ प्रतिशत	

पशुधन तथा सोबाट हुने उत्पादनको अवस्थासम्बन्धी विवरण

क्र. सं.	किसिम संख्या	संख्या			उत्पादन		
		स्थानीय	उन्नत	जम्मा	दूध लि.	मासु केजी	उन केजी
१	पशुधन						
	गाई गोरू	४०००	१०००	५०००			
	भैसी राँगा	२०००	५००	२५००			
	बोका खसी वाखा	२५००	१००	३५००			
	भेडा च्याङ्गा	५००	१००	६००			
	सुँगुर वडुर	१५००	५००	२०००			
	अन्य.....						
२	पंक्षी	स्थानीय	उन्नत	जम्मा	अण्डा संख्या	मासु केजी	
	कुखुरा			२८०००			
	हाँस			९०००			
	अन्य						
३	माछा केजी			४०००			
	क मौरी घर मह केजी			९००			
४	अन्य						

श्रोत: पशु सेवा केन्द्र ।

गाउँबाट बाहिर निकासी हुने वस्तुहरूको विवरण

क्र.सं.	आयात निर्यात वस्तुहरूको नाम	निकासी हुने वार्षिक परिमाण(क्विन्टल)	जम्मा निकासी मूल्य
१	कृषि तथा वनजन्य उत्पादनको निर्यात (खाद्यन्न तथा नगदे लगायत जडिबुटी.....)	धान, मकै र गहुँ	
जम्मा			
२	औद्योगिक निर्यात (निर्माण सामग्री.....)	विभिन्न औद्योगिक वस्तुहरू	
जम्मा			
३	कृषि तथा वनजन्य उत्पादनको आयात (खाद्यन्न तथा नगदे लगायत जडिबुटी.....)		
जम्मा			

४	औद्योगिक निर्यात (निर्माण सामग्री.....)		
जम्मा			

यस गाउँपालिकाबाट दुङ्गा, गिट्टी, अदुवा, अम्लिसो, केरा र मह निकासी हुने गरेको छ ।

औद्योगिक तथा व्यापार व्यवसाय (निर्माण व्यवसायीसमेत विवरण)

सि. नं.	व्यापार,व्यवसाय विवरण जम्मा संख्या	जम्मा संख्या
१	दुग्ध व्यवसायी	२
२	टेलर्स	२५
३	सुनचाँदी व्यवसायी	१५
४	भाडा व्यवसायी	१२
५	होटल व्यवसायी	३०
६	फेन्सी व्यवसायी	३०
७	क्लिनिक तथा औषधी व्यवसायी	१५
८	तरकारी तथा फलफूल व्यवसायी	१५
९	इलेक्ट्रोनिक व्यवसायी	१८
१०	माछाम्यासु पसल, व्यवसायी	६३
११	हेयर सैलुङ्ग तथा सौन्दर्यकला व्यवसायी	२२
१२	उद्योग	१७
१३	आर्ट व्यवसायी	३
१४	बेकरी तथा मिष्ठान्न व्यवसायी	२
१५	वाल मनोरञ्जन	०
१६	बङ्गुर पालन	२२
१७	कार्ड बोर्ड उत्पादन	०
१८	बोर्डिङ्ग स्कूल संचालन	११
१९	ठेक्कापट्टा	१५
२०	जुत्ता पसल	२६
२१	फोटो स्टुडियो	५
२२	फर्निचर	२
२३	किनारा पसल तथा व्यवसायी	५५
२४	सि.डि.पसल	०
२५	पुल हाउस	०
२६	अटो वर्कसप	८
२७	कपास उद्योग	१
२८	राइस मिल	१४

२९	घडि रेडियो टि.भी मर्मत	७
३०	पेट्रोल पम्प	१
३१	मसला उद्योग	०
३२	चस्मा पसल	३
३३	पस्मिना पसल	०
३४	माटाका भाडा, मुकुण्डो तथा सेरामिक्स	५
३५	खोज अनुसन्धान सेन्टर	३
३६	खाजाघर तथा चिया पसल	१०
३७	दुवानी सेवा	१
३८	पाङ्गे माटो व्यवसाय	०
३९	टयुसन सेन्टर	२
४०	हाउजिङ्ग	०
४१	कार्पेट पसल	५
४२	सरसफाइ तथा फोहोर मैला संकलन	०
४३	नर्सरी फुल व्यवसायी	३
४४	कुरियर	४
४५	मदिरा व्यवसाय	६५
४६	ग्यास डिलर	४
४७	नृत्य प्रशिक्षण तथा संगित प्रशिक्षण केन्द्र	१
४८	पाउ भण्डार	०
४९	क्याटरिङ्ग	२
५०	कानुन व्यवसायी र परामर्श सेवा	०
५१	जिमखाना	१
५२	निर्माण व्यवसायी तथा सप्लायर्स	२
५३	कवाडी संकलन केन्द्र	०
५४	मल बिउ उत्पादन	०
५५	कम्प्युटर टेनिङ्ग सेन्टर साईवर व्यवसायी	३
५६	फिल्म हल	१
५७	सिसा पसल	८
५८	पुस्तक व्यवसायी तथा फोटोकपी	९
५९	मनी टान्सफर	१२
६०	सहकारी	२१
६१	बैंक	३

६२	विज्ञापन मिडिया र केवल सेवा	२
६३	कागज उद्योग तथा छापाखाना	१
६४	पानी फिल्टर	०
६५	पाटी प्यालेस	०
६६	भेटनरी	४

विगत ५ आर्थिक वर्षको आयव्यय विवरण

आर्थिक वर्ष	आय शीर्षक	रकम	व्यय शीर्षक	रकम
२०६८/६९		९७०००००		९७०००००
२०६९/७०		१०३०००००		१०३०००००
२०७०/७१		११२०००००		११२०००००
२०७१/७२		१२३०००००		१२३०००००
२०७२/७३		१४१०००००		१४१०००००
जम्मा		५७६०००००		५७६०००००

श्रोत: गाउँपालिका कार्यालय ।

गाउँपालिकाले सन्चालन गरेका प्रमुख कार्यक्रम

कार्यक्रमगत विवरण	कार्यान्वयनको अवस्था	मुख्य प्रयासहरू
१. प्रशासनिक साङ्गठनिक सुदृढीकरण, क्षमता र सेवा खुल्ला दिसामुक्त भएको	पूर्ण भएको	
प्रभावकारीता अभिवृद्धि सम्बन्धी		
२. वित्तीय व्यवस्थापन तथा श्रोत परिचालन सम्बन्धी कार्यक्रम		
३. भौतिक पूर्वाधार तथा शहरी विकास सम्बन्धि कार्यक्रम		
४. समाजकल्याण तथा सामाजिक विकास सम्बन्धी कार्यक्रम		
जातजाति, भाषाभाषी सम्बन्धमा		
५. कला संस्कृति, सम्पदा तथा वातावरणिय सुधार कार्यक्रम		

सिमसार विकास कार्यक्रम		
६. पर्यटन विकास कार्यक्रम		

गाउँपालिका कार्यालयमा हाल कार्यरत कर्मचारीहरू

सि.नं.	कर्मचारीको नाम थर	पद	कार्यरत शाखा	कैफियत
१	प्रभा अर्याल	कार्यकारी अधिकृत	प्रशासन, गापा	राप तृतीय
२	राजेश खतिवडा	नासु	लेखा, गापा	रापअ
३	चन्द्रप्रसाद पराजुली	नासु	वडा नं. ६,७,८ र ९	
४	यज्ञनीधि पौडेल	नासु	वडा नं. २, ३ र ४	
५	फडिन्द्र विश्वकर्मा	खरिददार	वडा नं. १	
६	मिनराज रिमाल	खरिददार	वडा नं. ५	
७	कुमार बस्नेत	सब इन्जिनियर	गापा	
	स्थानीय निकाय कर्मचारी			
१	महेन्द्र भण्डारी	सहलेखापाल	मिक्लाजुङ्ग गापा	
२	जंगबहादुर राई	खरिददार		
३	टंक प्रसाद दुलाल	सहायक		
४	भवानी प्रसाद ढकाल	प्रास		
५	लोकनाथ आचार्य	प्रास		
६	लगनलाल अघोरी	कास		
७	अगम बहादुर विश्वकर्मा	कास		
८	शरण गजमेर	कास		
९	सिताराम कुर्मी	कास		
१०	गीतादेवी अघोरी	कुचिकार		
११	इन्दिरा गौतम	परामर्शदाता		
१२	विमला पोखेल	साप		
१३	डम्बर राई	साप		
१४	भूमादेवी मगर	साप		
१५	इशा लिम्बू	साप		

सरकारी कार्यालयहरूको नाम, टेलिफोन र विवरण

सि. नं.	पद	कार्यालय	फोन नं. कार्यालय	फोन नं. निवास
१	सहायक वन अधिकृत	इलाका वन कार्यालय		९८४५१३२५८३
२	खरिददार	इलाका हुलाक		९८११०५१७६३
३	इलाका अधिकृत	इलाका स्वास्थ्य		९८४२१४१९५४
४	सई	इलाका प्रहरी		९८५२६९०११५

स्थानीय राजनैतिक दलहरू

१. दलको नाम:			
सि.नं.	नाम, धर	पद	फोन नं.
१	नेका		
२	नेकपा एमाले		
३	नेकपा माओवादी केन्द्र		
४	राप्रपा		
५	संघीय लिम्बूवान पार्टी		

गाउँपालिकाले साभेदारी गरेका संघसंस्था

सि.नं.	संघसंस्थाको नाम	कार्यक्रम	स्वीकृत बजेट	कैफियत
१	प्लान नेपाल	वातावरण	९ लाख	

गाउँपालिकाको स्थापनादेखि हालसम्मका प्रमुखहरूको विवरण

सि.नं.	नाम	कार्य अवधि	निर्वाचित र मनोनित	कैफियत
१	चन्द्रप्रसाद पराजुली	२०७३।१।२१-१।२।२०		
२	प्रभा अर्याल	२०७३।१।२।२०		

विगत ३ वर्षको MCPM को स्तर

आ.व. २०६८/६९	आ.व. २०६९।०।७०	आ.व. २०७०।२०।७१
मध्यम	मध्यम	मध्यम

शवदाह, पशुवधशालाको विवरण

सि.नं.	विवरण	स्थान अवस्था	कैफियत
१	१ शवदाह		
२	छैन		

शवदाहा खोलामा हुने गरेको छ भने पशुवधशाला बनाइएको छैन ।

यस गाउँपालिकामा धान र तरकारी तथा बाखा, कुखुरा र बङ्गुर पालन विशेषगरी व्यवसायिक रूपमा गर्ने गरिएको छ । धान खेति मधुमल्ला र जाँते भेगमा तथा अन्य भागमा भने अन्य व्यवसायिक खेति गरिन्छ ।

बेरोजगार तथ्यांक

क्र.सं.	लिङ्ग	संख्या	कैफियत
१	पुरुष	२० प्रतिशत	
२	महिला	३० प्रतिशत	
३	अन्य		

गाउँपालिकाका अवशर, चुनौति र समस्याहरू

अवशरहरू: यस गाउँपालिकामा नगदेवाली उत्पादन हुने गरेको छ । यो गाउँपालिका उर्लाबारी र पथरीसँगै जोडिएको छ । यस गाउँपालिकाको अत्यधिकजसो भूभाग पहाडी भागमा पर्ने भए पनि यहाँ थुप्रै सामुदायिक वन छन् । यता अदुवा, अम्लिसो र तरकारी खेतीका दृष्टिले यो गाउँपालिका निकै सम्पन्न छ । यहाँ माहुरी, बाखा, बङ्गुर र अन्य पशुहरू पालनका लागि पनि महत्वपूर्ण मानिन्छ ।

चुनौति: गरिवी, भूमिहिनता, अव्यवस्थित बसोबास, औद्योगिक प्रदुशन, सार्वजनिक जमिनको कमी र बेरोजगारी यस गाउँपालिकाका चुनौतिहरू हुन् । विकट डाँडाकाँडा हुनाले बाटोघाटो निर्माण गर्न कठिन छ । यस गाउँपालिकाको अत्यधिकजसो जमिन पत्थरिलो तथा कम उर्बर छ ।

गाउँपालिकाका विकासका सम्भावनाहरू(कृषि, जलविद्युत, पर्यटन आदि)

यस गाउँपालिकाका विकासका सम्भावना प्रचुर छन् । यो गाउँपालिकामा जमिन पहाडी भए पनि यहाँ नगदे बालिनाली र पशुपालनको व्यापक सम्भावना छ । यहाँ अदुवा, अम्लिसो, अलैंची र तरकारी खेति गरेर आमदानी बढाउन सकिन्छ । पर्यटनको विकासका सम्भावना पनि यस गाउँपालिकामा प्रशस्तै छन् । मिक्लाजुङ्गजस्तो मोरङको सवैभन्दा अग्लो डाँडा यसै गाउँपालिकामा पर्दछ । यसैगरी विभिन्न पोखरी र केही सिमसारका साथमा थुप्रै सामुदायिक वनहरू यस गाउँपालिका भित्र पर्दछन् । तसर्थ कृषि र पर्यटनको विकासका लागि यो गाउँपालिका प्रचुर सम्भावना बोकेको स्थान हो ।

सन्दर्भसामग्री

जिल्ला पार्श्वचित्र -जिविस मोरङ, वि.सं.२०५९ ।

जिल्ला पार्श्वचित्र अद्यावधिक - जिविस मोरङ, वि.सं. २०६४ ।

स्थानीय स्वायत्त शासन ऐन २०५५, कानून किताव व्यवस्था समिति ।

स्थानीय स्वायत्त शासन नियमावली २०५६, कानून किताव व्यवस्था समिति ।

राष्ट्रिय जनगणना प्रतिवेदन २०६८, केन्द्रिय तथ्यांक विभाग ।

वार्षिक प्रतिवेदन २०७३, जिल्ला शिक्षा कार्यालय, मोरङ ।

वार्षिक प्रतिवेदन २०७३, जिल्ला जनस्वास्थ्य कार्यालय, मोरङ ।

वार्षिक प्रतिवेदन २०७३, जिल्ला वन कार्यालय, मोरङ ।

वार्षिक प्रतिवेदन २०७३, जिल्ला कृषि कार्यालय, मोरङ ।

मिक्लाजुङ गाउँपालिका मोरङ:

ऐतिहासिक, सामाजिक, सांस्कृतिक, धार्मिक, पर्यटकीय र पर्यवरणिय दृष्टिकोणबाट अत्यन्तै महत्व बोकेको मोरङको उत्तरपूर्वी भेगमा अवस्थित मिक्लाजुङ गाउँपालिका विकासको पथमा कमशः अगाडि लम्कदै गएको उदीयमान गाउँपालिका हो । मिक्लाजुङ गाउँपालिका सवैभन्दा वढि जिल्ला छुने एक नम्वर प्रदेशको एक गाउँपालिका हो । यसले इलाम, पाँचथर, भ्जापा र धनकुटा जिल्लालाई छोएको छ । यस गाउँपालिकाको पूर्व तर्फःइलाम र भ्जापा जिल्ला पश्चिम तर्फः लेटाङ गाउँपालिका उत्तर तर्फः धनकुटा र पाँचथर जिल्ला दक्षिण तर्फः उर्लावारी गाउँपालिका पर्दछन् । मुलुक संघीय लोकतान्त्रिक गणतन्त्रमा प्रवेश गरेपछि स्थानीय तहको कार्यान्वयन गर्ने क्रममा नेपाल सरकारको वि.स. २०७३ को निर्णय अनुसार तत्कालिन रमितेखोला, टाडि जाते र मधुमल्ला गाविसलाई मिलाएर मिक्लाजुङ गाउँपालिकाको निर्माण गरिएको हो ।

समुद्र सतहबाट करिव २४१० मिटर सम्मको उचाईमा रहेको यो गाउँपालिकाको धेरैजसो भाग पहाडी क्षेत्रमा पर्दछ । यस गाउँपालिकाको भू-उपयोगको अवस्थामा अधिकांश भूभाग वन, भीर र पाखोले ओगटेको छ । मिक्लाजुङ गाउँपालिकाको क्षेत्रफल १५८.९८ बर्ग कि.मी. रहेको छ ।

मिक्लाजुङ गाउँपालिकाको नामकरण यस गाउँपालिकाको उत्तरी भेगमा रहेको मोरङको सवैभन्दा अग्लो ऐतिहासिक तथा पर्यटकीय क्षेत्र मिक्लाजुङ डाडाँको नामका आधारमा राखिएको हो । भ्जापा, इलाम, धनकुटा र पाँचथरको सिमानामा पर्ने यस डाँडाको एउटा भाग मिक्लाजुङ गाउँपालिका मोरङमा पर्दछ । यहाँबाट धेरै टाढासम्मको दृष्य देख्न सकिने हुँदा यस ठाउँलाई लिम्बूहरूले मिक्लाजुङ डाँडा भन्ने गरेको पाइन्छ ।

यो डाँडामा प्रसस्तै मालिङ्गो बाँस पाइने हुनाले मालिङ्गो पाइने स्थानका रुपमा पनि यसलाई मिक्लाजुङ्ग भनिएको हो । मानिसहरु डाँडामाथि देवीथानमा पूजाआजाका लागि जान आउन छुडेपछि उनीहरुले डाँडाको पश्चिमपट्टि भिरालो पाखामा एउटा मन्दिर निर्माण गरी किराँती मुन्धुम अनुसार पूजाआजा गर्न थालेका छन् ।

मोरङको मिक्लाजुङ गाउँपालिका पहाडी गाउँपालिका हो । यसको पहाडी भाग दक्षिणतिर मोहडा फर्किएको छ । यसको उत्तरतिर विभिन्न चुचुरा छन् । यिनमा सवैभन्दा अग्लो चुचुरा मिक्लाजुङ हो । यो चुचुरा पाँचथर, इलाम र धनकुटाको सिमाना पनि हो । यसको दक्षिणी मोहडा यस गाउँपालिकामा पर्दछ । मिक्लाजुङ लगायतका माथ्लो भूभागदेखि दक्षिणतिर पनि भूभाग पर्ने हुनाले यहाँको जमिन दक्षिणतिर ढाल परेको छ । यस गाउँपालिकाको तल्लो भूभाग पनि केही कम भिरालो तर दक्षिणतिर ढाल फर्किएको छ । मिक्लाजुङ गाउँपालिका भित्र पर्ने मधुमल्ला, टाँडी र जाँतेका केही भाग भावर क्षेत्रसम्म फैलिएका छन् । तसर्थ यस गाउँपालिकाको अधिकांश भौगोलिक स्वरुप पहाडी भिरालो जमिनले बनेको छ । यहाँ कतिपय ठाउँमा बसेको जमिन र टाहारहरु पनि छन् । यस्तो बसेको ठाउँमा गाउँ तथा बास्ति छन् भने भीर र भीरालो जमिनमा वनजंगलले ढाकेको छ ।

मोरङको मिक्लाजुङ गाउँपालिकाको हावापानी समसितोष्ण प्रकारको रहेको छ । यस गाउँपालिकाको उत्तरी भागको हावा पानी केही चिसो छ भने यसको तल्लो भागमा केही न्यानो हुने गर्दछ । यहाँको तापक्रम हिउँद याममा निकै कम हुने गर्दछ भने वर्षा याममा पनि उत्तरी अग्लो भागमा त्यति गर्मी हुँदैन । तर यसको तल्लो भागमा वर्षा याममा निकै गर्मी हुने गरेको छ । यहाँको औषत तापक्रम ८ देखि ३४ डिग्री सेल्सियसको बीचमा रहने गर्दछ । यस गाउँपालिकामा वर्षा याममा धेरै वर्षा हुन्छ भने हिउँदमा कम पानी पर्ने गर्दछ । यहाँको औषत वर्षा ११०० मिलिलिटर रहेको छ ।

मिक्लाजुङ गाउँपालिका मोरङको धेरै भूभाग जंगलले ढाकेको छ । यस गाउँपालिका भित्र केही सामुदायिक वनहरु छन् । तसर्थ यो गाउँपालिका वनजंगलका दृष्टिले निकै धनी छ । यस गाउँपालिकाको अत्यधिक जसो भूभाग भीर र पाखाले ढाकेको छ र तिनमा जंगल संरक्षण गरिएको छ । तसर्थ मोरङको यस गाउँपालिकामा यति धेरै सामुदायिक वन भएका हुन् । यस स्थानमा एउटा धार्मिक वन क्षेत्र पनि रहेको छ ।

यस गाउँपालिकाको वनक्षेत्र धेरै रहेको हुनाले यहाँ जंगली जनावर पनि प्रशस्तै पाइने गरेका छन् । यहाँ विभिन्न प्रकारका जिवजन्तु र चराचुरूङ्गीहरू पाइन्छन् । मृग, खरायो, स्याल, मलसाँप्रो, ढेडु, बाँदर, बनेल, लोखर्के र दुम्सी जस्ता जनावरहरू, विभिन्न प्रकारका चराचुरूङ्गीहरू र किटपतंगहरू यस भेगमा पाइन्छन् । पुतली, कमीला, धमिरा, साप, अजिगर, छेपारो र अन्य प्रकारका किरामिराका साथमा अनेक प्रकारका जडिबूटी पनि यहाँको वन क्षेत्रमा पाइने गर्दछन् । यसरी मिक्लाजुड गाउँपालिका जीवजन्तुका दृष्टिले निकै महत्वपूर्ण छ ।

यो गाउँपालिका समथर भूभागको साथमा केही भीर, जंगल तथा पहाडले ढाकेको विकट भएपनि पर्याप्त सम्भावना बोकेको उर्वर भूमी हो ।

ऐतिहासिक पृष्ठभूमिको अध्ययन गर्ने हो भने उत्तरी मोरङको यस गाउँपालिका समेटिएको क्षेत्र टाँडी, मधुमल्ला र जाँते लगायतमा धेरै पहिलेदेखि मानिसहरूको बसोबास शुरु भएको पाइन्छ । प्राचिन कालमा विराट राजाको राजधानीको रूपमा रहेको मोरङ लिम्बुवानको प्रचण्ड राज्यको रूपमा परिचित थियो । मोरङका अन्तिम लिम्बूराजा बुद्धिकर्ण राय खेवाङ थिए । त्यतिवेला यसको माथिल्लो भाग जंगल र भीर पाखामा पर्ने हुँदा अधि मानिसहरूलाई त्यसको बारेमा खासै चासो थिएन । तर पनि मोरङ भाडीका रूपमा विकास भएको समयमा मिक्लाजुङको तल्लो भागतिर मानिसहरूको बसोबास थियो । तल्लो भागमा औलो र महामारीका कारणले मध्यकालताका मानिसहरू यसको भावर तथा आसपासका भागमा बसोबास गरेका थिए ।

जस्तो टाँडीको चुलीवन क्षेत्रमा अधि राजवंशीहरूको बसोबास भएको देखिन्छ । यसैगरी भोगटेनी भेगमा धिमालहरूको बसोबास भए सरह नै चुलीवन क्षेत्रमा कोचेहरूको बसोबास थियो । त्यहाँका राजा र रानी पोखरी तथा कोचेनी पोखरीको अवस्थिति तथा त्यस भेगमा प्रचलित किंवदन्तीका अनुसार अधि टाँडीको चुलीवन क्षेत्रमा राजवंशीहरूको बसोबास रहेको थियो ।

एकताका मिक्लाजुड भेग किराती शासकहरूको अधिनमा थियो । किरातिहरूले मिक्लाजुड अग्लो भूभाग भएको हुनाले यसलाई किल्लाको रूपमा प्रयोग गर्दथे । यो क्षेत्र मध्यकालताका पाल्पाली सेनहरूले विजयपुर लगायतका क्षेत्र एकीकरण गर्दा यो भेग तिनको अधीनमा पयो । तर पनि मिक्लाजुङको माथ्लो भागको प्रशासनिक जिम्मेवारी पूर्ण रूपमा स्थानीय लिम्बू शासकलाई दिइएको थियो । यो भेग कुनै बेला इलाम र सिक्किमको अधीनमा पनि थियो ।

पछि एकीकरणको अभियान पछि सम्पूर्ण विजयपुर बृहत्तर नेपालमा गाभिएपछि यो भेग पनि स्वतहने बृहत्तर नेपालमा पर्न पुग्यो । त्यसपछि यो भेग केही समयका लागि साँगुरीगढीबाट प्रशासित भयो भने धनकुटाबाट यसको माथ्लो भागको प्रशासन हेर्ने काम भयो । यस गाउँपालिकाको टाँडी, मधुमल्ला र जाँते लगायतका भागको प्रशासन भने मोरङ गोश्वाराबाट गर्न लागियो । यसको केन्द्र रंगेली थियो ।

वि.सं. १८७२ मा यस भेगको सदरमुकाम साँगुरीगढीबाट रंगेलीमा सारिएको हो । मिक्लाजुड गाउँपालिकाको माथ्लो भागको प्रशासन एकीकरण पछि इलाम भेगबाट हेर्ने पनि व्यवस्था मिलाइएको देखिन्छ । मोरङको मिक्लाजुड भेगको पर्यटकीय स्थलमा टाँडीपोखरी, मिक्लु बेतिनी सिमसार र मिक्लाजुड पहाड हुन् । नेपालका सुनसरी, मोरङ र भेपापालाई विराट क्षेत्रका नामले चिनिन्छ ।

वि. स. २०१८ को प्रशासनिक विभाजन अधि नेपाल ३५ जिल्लामा विभाजित हुँदा सुनसरी, मोरङ र भेपा, मोरङ जिल्ला अर्न्तगत नै थिए । त्यतिवेला सुनसरी, मोरङ र भेपाको सदरमुकाम सुनसरीको बराहक्षेत्र उत्तरमा रहेको विजयपुर डाँडामा थियो ।

मिक्लाजुड गाउँपालिका प्राकृतिक सांस्कृतिक, धार्मिक एवम् पर्यटकीय हिसाबले निकै मनमोहक छ । यहाँका खोला, नाला, नदी, वन, जंगल, मठ मन्दिर, डाँडा र गौडाहरूले पर्यटकको मन लोभ्याउने गर्दछन् ।

मोरङको उत्तरपूर्वी भागमा पर्ने मिक्लाजुड गाउँपालिका नक्सामा ठाडो त्रिकोणात्मक आकारमा रहेको छ । नेपाल सरकारको निर्णय अनुसार रमितेखोला र टाँडी गाविसका सबै वडा तथा जाते र मधुमल्ला गाविसका केही वडाहरू मिलाएर वि.सं. २०७३ सालमा यो गाउँपालिकाको निर्माण गरिएको हो ।

ऐतिहासिक, धार्मिक तथा पर्याटकीय क्षेत्रको रूपमा रहेको उदीयमान शहरको रूपमा मिकलाजुङ विकसित भइरहेको छ ।

मानव बसोवासका दृष्टिले उत्कृष्ट मानिएको मिकलाजुङ गाउँपालिका घना बस्तीले भरिएको छ ।

धार्मिक दृष्टिकोणले यस नगरपालिकामा हिन्दु धर्मावलम्बीहरूको करिब ८६.७६ प्रतिशत बाहुल्यता रहेको छ । त्यसपछि ईस्लाम, र किराँत धर्मावलम्बीहरूको क्रमशः ६.०९ र २.७३ प्रतिशत रहेको छ भने यस बाहेक यस अन्य अन्तरगत बौद्ध, जैन, क्रिश्चियन, सिख आदि धर्म अनुसरण गर्ने धर्मावलम्बीहरू पनि छन् ।

वाइट.....

यहाँका मानिसहरू मुख्य गरेर नेपाली, मैथिली, राजवंशी, बङ्गाली, उर्दु, नेवार, भोजपुरी, हिन्दी र अन्य भाषा बोल्ने गर्दछन् । यहाँ अधिकतम नेपाली भाषा बोल्ने गरेको पाईएको छ । मुख्य गरी ३३.३३ प्रतिशत मानिसहरू नेपाली भाषा बोल्दछन् र २०.३३ प्रतिशत मैथिली र ११.०७ प्रतिशत राजवंशी भाषा बोल्ने गर्दछन् । जातिगत दृष्टिकोणले हेर्दा यस न.पा. मा बाहुन १६.६३ प्रतिशत र क्षेत्री १२ प्रतिशत जातिको बाहुल्यता रहेको छ । यि बाहेक यहाँ राजवंशी, मुसलमान, बंगाली, नेवार, मारवाडी, आदि विभिन्न जातजातिका मानिसहरू बसोबास गर्दै आएका छन् ।

गाउँपालिकाका मानिसहरू मूलतः हिन्दु, मुस्लिम, क्रिश्चियन बौद्ध, किराँत धर्ममा अनुबन्धित रहेका छन् । हिन्दु धर्मावलम्बीहरूले मुख्यतया : बडा दशैं, शुभ दिपावलि, तीज, छठ, होली, सिरुवा, गाई जात्रा तथा साकेला जस्ता चाडपर्वहरू मनाउने गर्दछन् । क्रिश्चियन समुदायहरूले किसिमस डे मुस्लिम समुदायले इदुल फिद इद र बकरिद एवं बौद्ध धर्मावलम्बीहरूले बुद्ध पूर्णिमा जस्ता चाडपर्वका साथै जाती विशेष अनेक चाडवाड आ-आफ्नै परम्परा र संस्कृति अनुसार मनाउने गरेको पाइन्छ । आ-आफ्नै जाती विशेषका अलक अलक वैवाहिक, ब्रतबन्ध, पुजा-पाठ र क्रियाकर्म गर्ने रितीरिवाज परम्परा अनुसार मनाउने प्रचलन रहेको पाइन्छ ।

वाइट.....

यहाँको मुख्य भाषा नेपाली हो भने हिन्दी, उर्दु, बंगाली, मारवाडी, मैथिली भोजपुरी, राजवंशी, नेवारी लगायतका जाती विशेष भाषा पनि मातृभाषाको रूपमा प्रयोग गर्ने गरेको पाइन्छ, र मारवाडी संघ, नेवा समाज कल्याण गुठी, मैथिली समाज मियाँ इस्लामिया लगायतका सम्प्रदाय र जाती विशेष संघ संस्थाहरू गठन गरी संगठित हुने गरेको पाइन्छ । अलग अलग धर्म, सम्प्रदाय, संस्कृति, परम्परा, मान्यता, विश्वास र रितीरिवाज मनाउन जाती, जनजाती एवं विविध भाषाभाषी भएको गाउँ भएतापनि एकताको, सोहादताको र आपसी सदभाव एवं सम्मानको अनुपम उदाहरण नै यस गाउँको खास परिचय हो । विभिन्न धर्म, संस्कृति तथा परम्पराका मानिसहरू बस्ने भएकाले नै यस गाउँपालिकामा मन्दिर, गुम्बा देखि लिएर चर्च, मस्जिदहरू सबै उपस्थित छन् । हिन्दुहरूको वर्जस्व भएका कारण मठमन्दिरको सख्या भने अरु धार्मिक स्थलहरूभन्दा अलि बढी नै रहेको छ । यहाँ भएको हनुमान मन्दिर लक्ष्मिनारायण मन्दिर, दुर्गा मन्दिर, कृष्ण मन्दिर जगन्नाथ मन्दिर, काली मन्दिर प्रणामी मन्दिर, गुरुकुल वेद जस्ता सयौं धरोहरहरूले गाउँपालिका को शिर उच्चो बनाइदिएका छन् ।

कार्यकारी अधिकृत वाइट

गाउँपालिका को गरिमाको रूपमा विभिन्न शिक्षण संस्थाहरू रहेका छन् । शिक्षण संस्थाहरूको विकासले गर्दा यसको शैक्षिक केन्द्रको रूपमा पनि क्रमशः विकसित भइरहेको छ । यहाँका दर्जनौं शैक्षिक संस्थाहरूले वर्षेनी हजारौं विद्यार्थीलाई दक्ष जनशक्तीको रूपमा उत्पादन गर्दै आइरहेका छन् ।

श्रोत साधन र सकारात्मक सोच भएका गाउँवासि दिर्घकालिन दृष्टिकोण भएका राजनीतिक व्यक्तित्व र लगनशिल कर्मचारीको अथक प्रयासमा गाउँको सर्वाङ्गिक विकासमा टेवा पुगिरहेको छ । जनताको सहयोगमा योजनाहरू सम्पन्न गर्न मिकलाजुङ गाउँपालिका अग्रणि रहेको छ ।

विभिन्न योजना र परियोजनाहरू सिमित श्रोत तथा जनशक्तिमा गाउँपालिकाले संचालन गरी नागरीकहरूको मन जित्न सफल भएको छ । आम गाउँवासीलाई छिटो छरितो र सहज सेवा सुविधा उपलब्ध गराउन गाउँपालिका सँधै तत्पर रहेको छ ।

.....

सचेत नागरीक, गाउँपालिकाको सुन्दर भविष्य प्रति एक मत हुने राजनैतिक दल, उत्साहित करदाता, उत्प्रेरीत र लगनशिल कर्मचारी नै यस गाउँपालिकाको परिचयलाई स्थापित गराउने मूल आधार भएका छन् ।